

GEZ

KARTA ADRESOWA ZABYTKU NIERUCHOMEGO

3. Miejscowość

B O R O W I A N K A

1. Nazwa

STANOWISKO ARCHEOLOGICZNE

2. Czas powstania

**okr. wpływów rzymskich - ślad osadnictwa
okr. nowożytny - ślad osadnictwa**

8. Fotografia z opisem wskazującym orientację albo mapa z zaznaczonym stanowiskiem archeologicznym

4. Adres

NR OBSZARU AZP: 84-48

nr stanowiska w miejscowości: 3

nr stanowiska na obszarze: 4

5. Przynależność administracyjna

województwo **śląskie**

powiat **kłobucki**

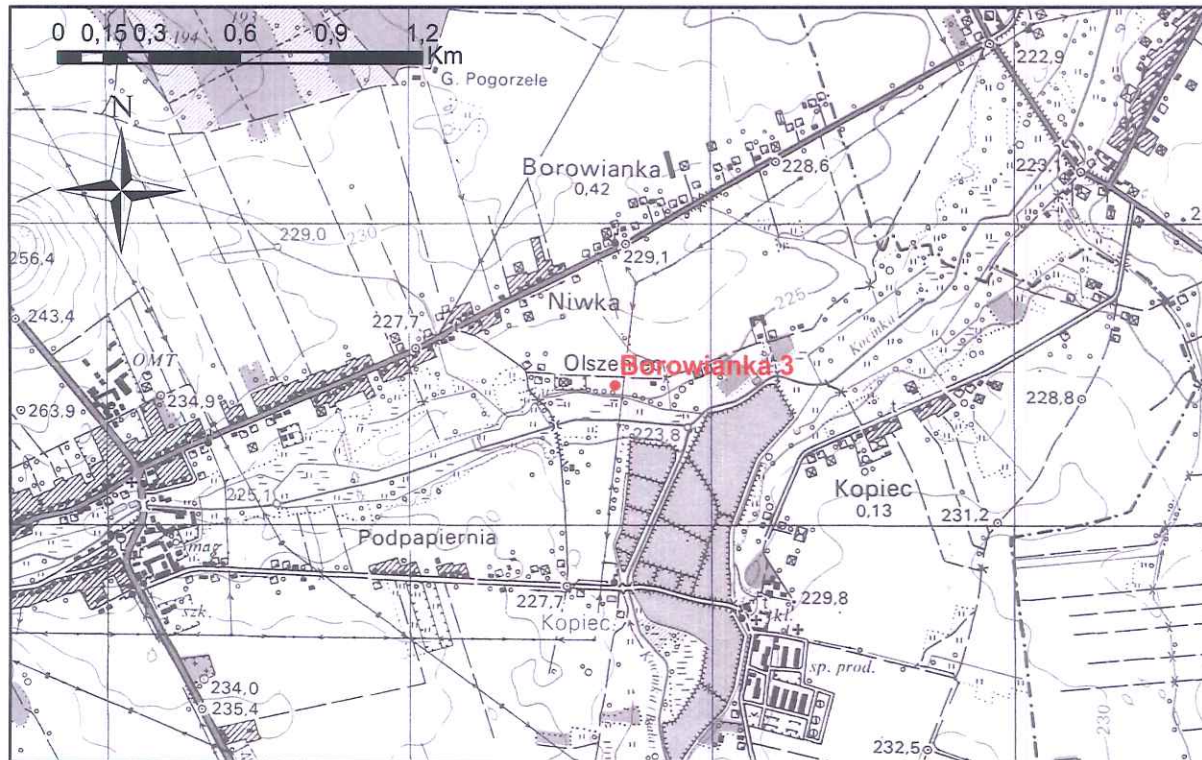
gmina **Kłobuck**

6. Formy ochrony

**Zmiana studium uwarunkowań
i kierunków zagospodarowania
przestrzennego Gminy Kłobuck
(Uchwała Nr 317/XXXIII/2013
Rady Miejskiej w Kłobucku
z dnia 20.08.2013 r.)**

7. Opracowanie karty (autor, data i podpis)

R. Solski, wrzesień 2013 r.



Ark.511.24

GEZ

KARTA ADRESOWA ZABYTKU NIERUCHOMEGO

3. Miejscowość

B O R O W I A N K A

1. Nazwa

STANOWISKO ARCHEOLOGICZNE

2. Czas powstania

okr. wpływów rzymskich - ślad osadnictwa

8. Fotografia z opisem wskazującym orientację albo mapa z zaznaczonym stanowiskiem archeologicznym

4. Adres

NR OBSZARU AZP: 84-48

nr stanowiska w miejscowości: 4

nr stanowiska na obszarze: 3

5. Przynależność administracyjna

województwo **śląskie**

powiat **kłobucki**

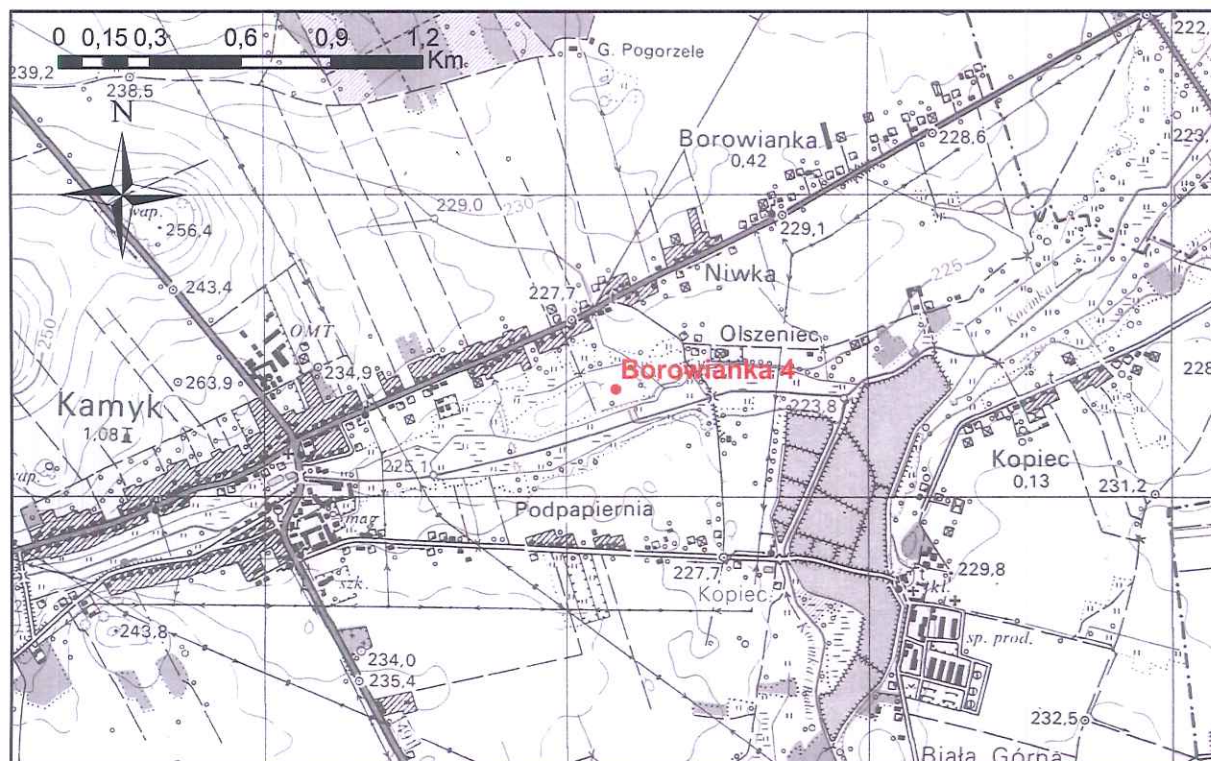
gmina **Kłobuck**

6. Formy ochrony

**Zmiana studium uwarunkowań
i kierunków zagospodarowania
przestrzennego Gminy Kłobuck
(Uchwała Nr 317/XXXIII/2013
Rady Miejskiej w Kłobucku
z dnia 20.08.2013 r.)**

7. Opracowanie karty (autor, data i podpis)

R. Solski, wrzesień 2013 r.



Ark.511.24

GEZ

KARTA ADRESOWA ZABYTKU NIERUCHOMEGO

3. Miejscowość

B O R O W I A N K A

1. Nazwa

STANOWISKO ARCHEOLOGICZNE

2. Czas powstania

okr. wpływów rzymskich - ślad osadnictwa

8. Fotografia z opisem wskazującym orientację albo mapa z zaznaczonym stanowiskiem archeologicznym

4. Adres

NR OBSZARU AZP: 85-48

nr stanowiska w miejscowości: 1 (5)

nr stanowiska na obszarze: 27

5. Przynależność administracyjna

województwo **śląskie**

powiat **kłobucki**

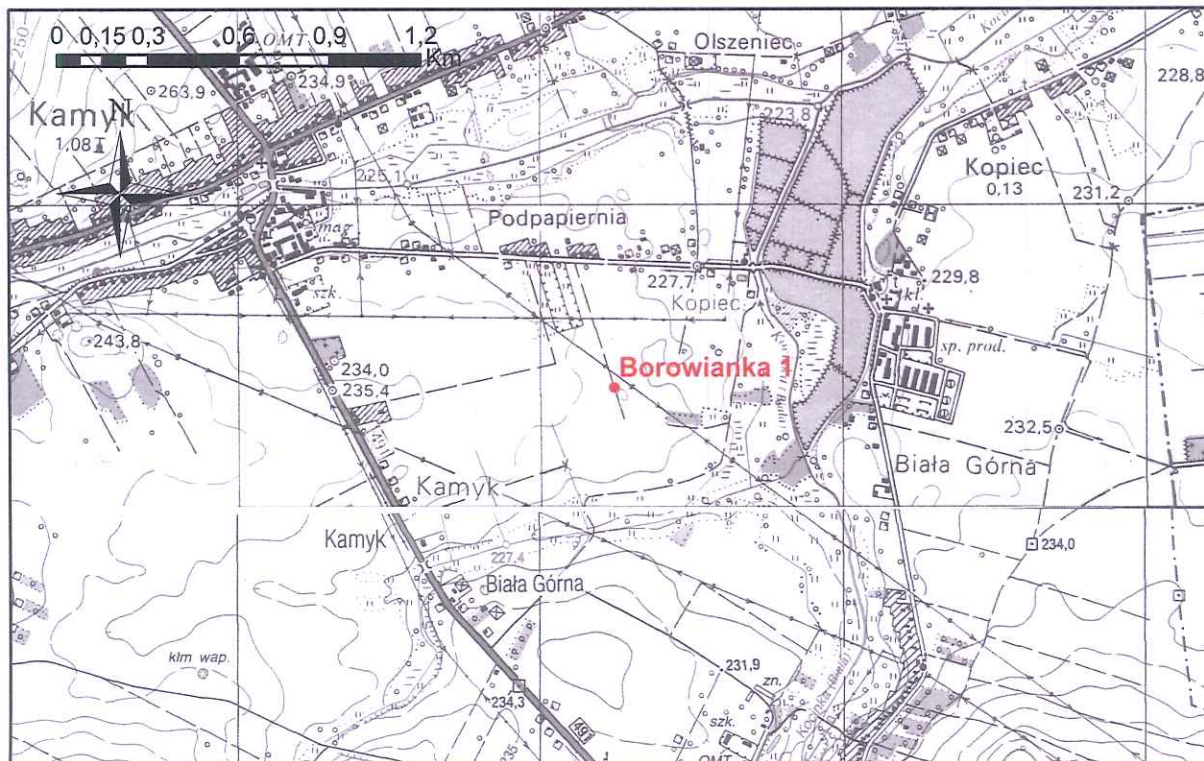
gmina **Kłobuck**

6. Formy ochrony

**Zmiana studium uwarunkowań
i kierunków zagospodarowania
przestrzennego Gminy Kłobuck
(Uchwała Nr 317/XXXIII/2013
Rady Miejskiej w Kłobucku
z dnia 20.08.2013 r.)**

7. Opracowanie karty (autor, data i podpis)

R. Solski, wrzesień 2013 r.



Ark.511.24; 511.42

GEZ

KARTA ADRESOWA ZABYTKU NIERUCHOMEGO

3. Miejscowość

G R U S Z E W N I A

1. Nazwa

STANOWISKO ARCHEOLOGICZNE

2. Czas powstania

**okr. wpływów rzymskich - osada
okr. nowożytny - osada**

8. Fotografia z opisem wskazującym orientację albo mapa z zaznaczonym stanowiskiem archeologicznym

4. Adres

NR OBSZARU AZP: 85-47

nr stanowiska w miejscowości: 1

nr stanowiska na obszarze: 41

5. Przynależność administracyjna

województwo **śląskie**

powiat **kłobucki**

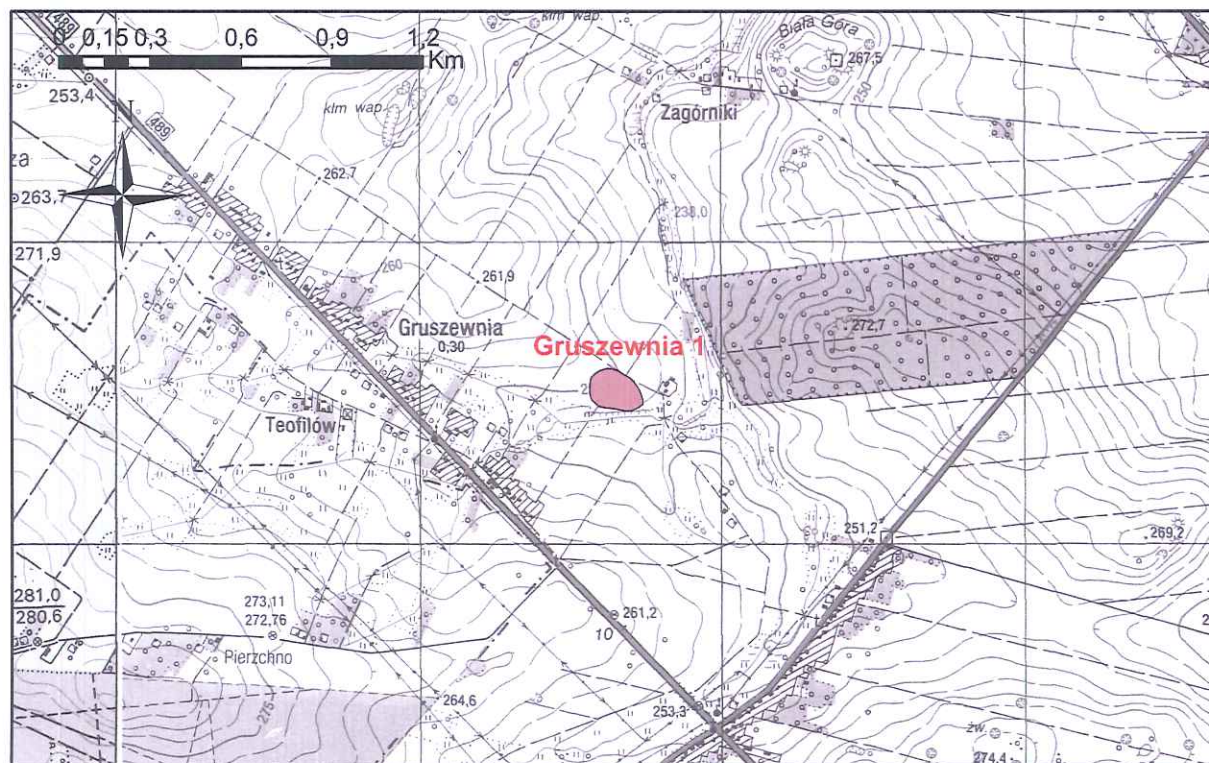
gmina **Kłobuck**

6. Formy ochrony

**Zmiana studium uwarunkowań
i kierunków zagospodarowania
przestrzennego Gminy Kłobuck
(Uchwała Nr 317/XXXIII/2013
Rady Miejskiej w Kłobucku
z dnia 20.08.2013 r.)**

7. Opracowanie karty (autor, data i podpis)

R. Solski, wrzesień 2013 r.



Ark.511.41; 511.42

GEZ

KARTA ADRESOWA ZABYTKU NIERUCHOMEGO

3. Miejscowość

GRUSZEWNIA

1. Nazwa

STANOWISKO ARCHEOLOGICZNE

2. Czas powstania

okr. wpływów rzymskich - osada
okr. nowożytny - ślad osadnictwa

8. Fotografia z opisem wskazującym orientację albo mapa z zaznaczonym stanowiskiem archeologicznym

4. Adres

NR OBSZARU AZP: **85-47**

nr stanowiska w miejscowości: **2**

nr stanowiska na obszarze: **40**

5. Przynależność administracyjna

województwo **śląskie**

powiat **kłobucki**

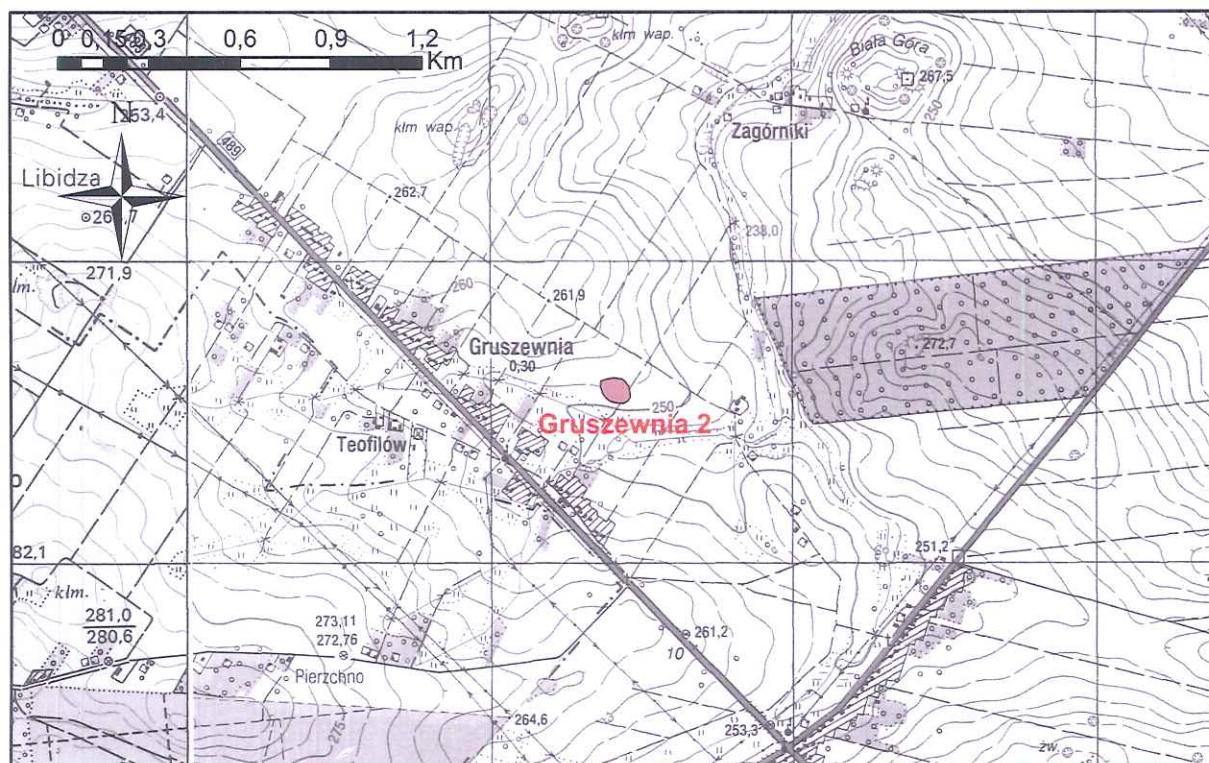
gmina **Kłobuck**

6. Formy ochrony

**Zmiana studium uwarunkowań
i kierunków zagospodarowania
przestrzennego Gminy Kłobuck
(Uchwała Nr 317/XXXIII/2013
Rady Miejskiej w Kłobucku
z dnia 20.08.2013 r.)**

7. Opracowanie karty (autor, data i podpis)

R. Solski, wrzesień 2013 r.



Ark.511.41; 511.42

GEZ

KARTA ADRESOWA ZABYTKU NIERUCHOMEGO

3. Miejscowość

GRUSZEWNIA

1. Nazwa

STANOWISKO ARCHEOLOGICZNE

2. Czas powstania

średniowiecze (?) - ślad osadnictwa

8. Fotografia z opisem wskazującym orientację albo mapa z zaznaczonym stanowiskiem archeologicznym

4. Adres

NR OBSZARU AZP: 85-47

nr stanowiska w miejscowości: 3

nr stanowiska na obszarze: 39

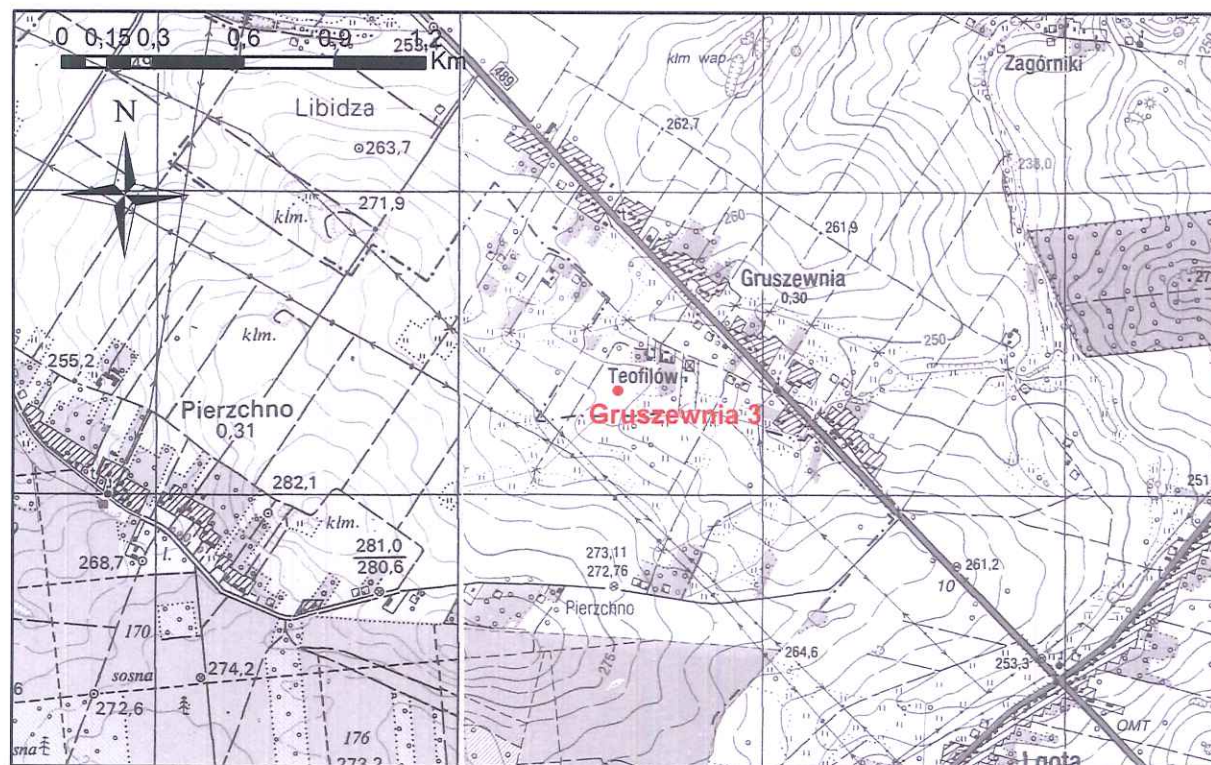
5. Przynależność administracyjna

województwo **śląskie**powiat **kłobucki**gmina **Kłobuck**

6. Formy ochrony

**Zmiana studium uwarunkowań
i kierunków zagospodarowania
przestrzennego Gminy Kłobuck**
(Uchwała Nr 317/XXXIII/2013
Rady Miejskiej w Kłobucku
z dnia 20.08.2013 r.)

7. Opracowanie karty (autor, data i podpis)

R. Solski, wrzesień 2013 r.

Ark.511.41; 511.42

GEZ

KARTA ADRESOWA ZABYTKU NIERUCHOMEGO

3. Miejscowość

G R U S Z E W N I A

1. Nazwa

STANOWISKO ARCHEOLOGICZNE

2. Czas powstania

XIX - XX w. - wapiennik

8. Fotografia z opisem wskazującym orientację albo mapa z zaznaczonym stanowiskiem archeologicznym

4. Adres

NR OBSZARU AZP: 85-47

nr stanowiska w miejscowości: 4

nr stanowiska na obszarze: 53

5. Przynależność administracyjna

województwo **śląskie**

powiat **kłobucki**

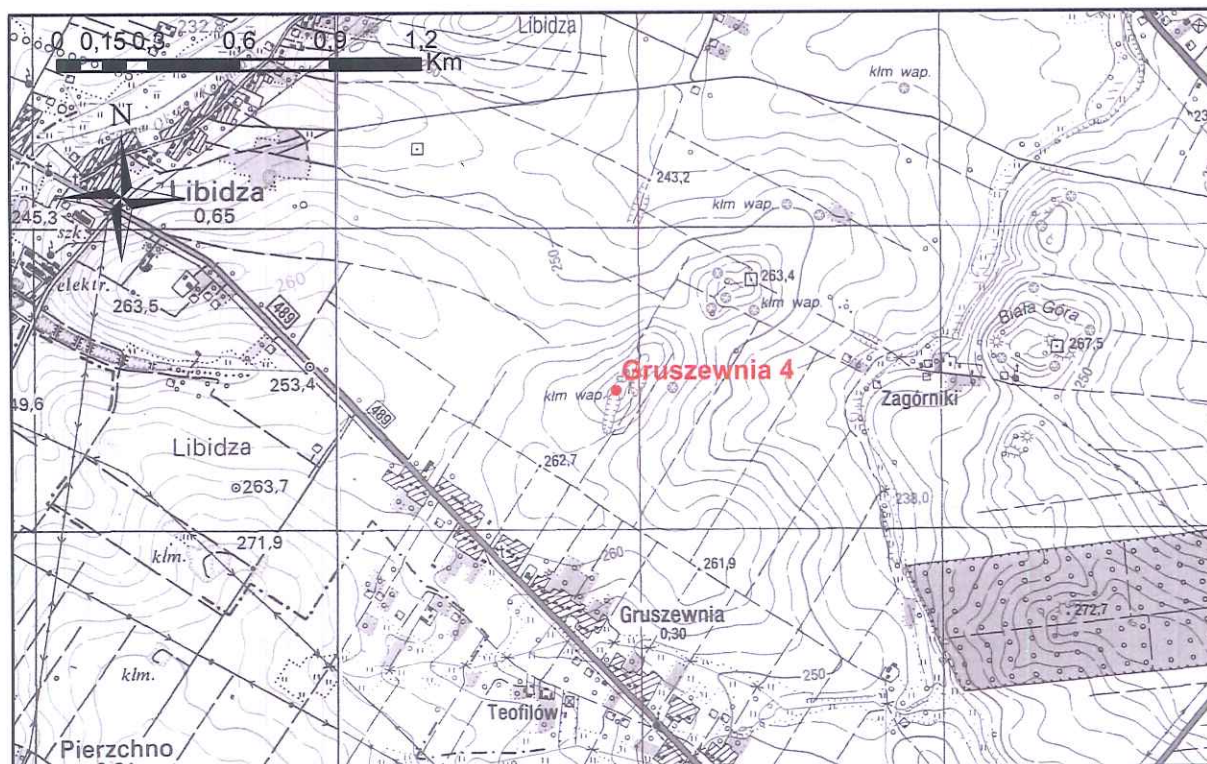
gmina **Kłobuck**

6. Formy ochrony

**Zmiana studium uwarunkowań
i kierunków zagospodarowania
przestrzennego Gminy Kłobuck
(Uchwała Nr 317/XXXIII/2013
Rady Miejskiej w Kłobucku
z dnia 20.08.2013 r.)**

7. Opracowanie karty (autor, data i podpis)

R. Solski, wrzesień 2013 r.



Ark.511.41; 511.42

GEZ

KARTA ADRESOWA ZABYTKU NIERUCHOMEGO

3. Miejscowość

K A M Y K

1. Nazwa

STANOWISKO ARCHEOLOGICZNE

2. Czas powstania

**k. łużycka - ślad osadnictwa
okr. wpływów rzymskich - ślad osadnictwa**

8. Fotografia z opisem wskazującym orientację albo mapa z zaznaczonym stanowiskiem archeologicznym

4. Adres

NR OBSZARU AZP: 84-47

nr stanowiska w miejscowości: 1

nr stanowiska na obszarze: 5

5. Przynależność administracyjna

województwo **śląskie**

powiat **kłobucki**

gmina **Kłobuck**

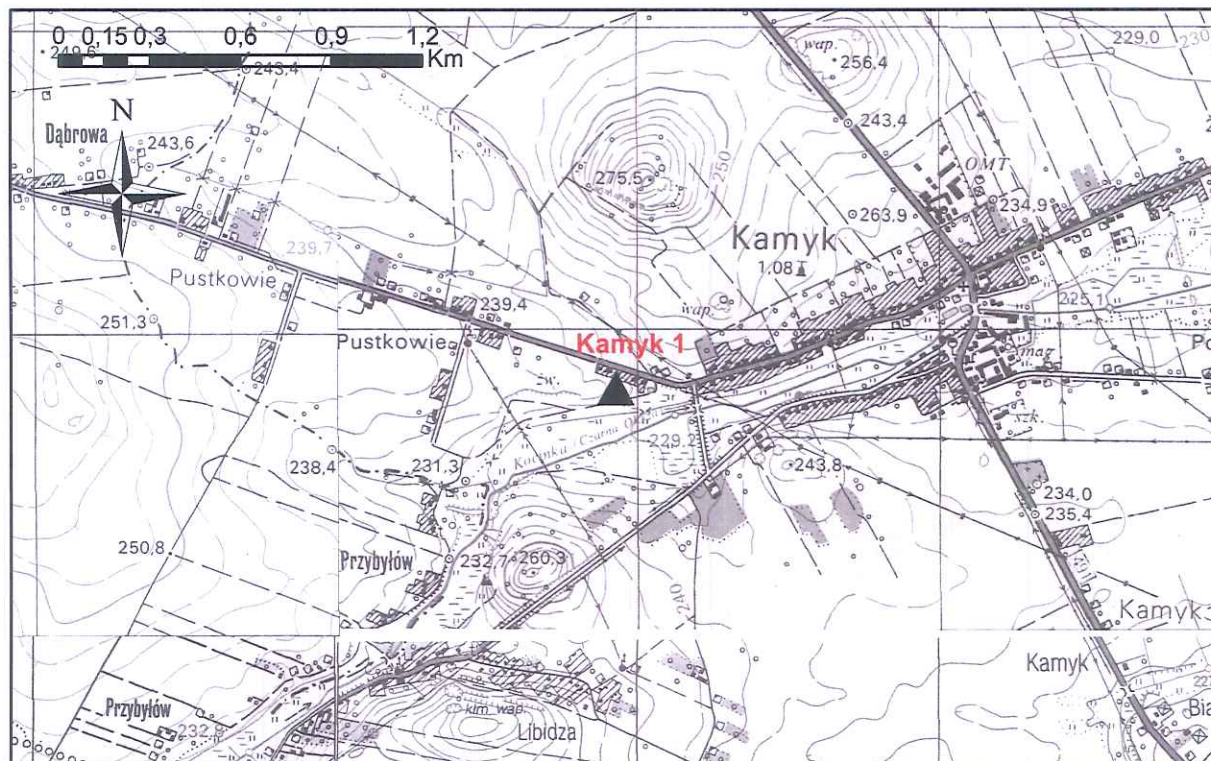
6. Formy ochrony

**Rej. zabytków nr:
A/278/78**

**Zmiana studium uwarunkowań
i kierunków zagospodarowania
przestrzennego Gminy Kłobuck
(Uchwała Nr 317/XXXIII/2013
Rady Miejskiej w Kłobucku
z dnia 20.08.2013 r.)**

7. Opracowanie karty (autor, data i podpis)

R. Solski, wrzesień 2013 r.



Ark.511.23; 511.24; 511.41; 511.42

GEZ

KARTA ADRESOWA ZABYTKU NIERUCHOMEGO

3. Miejscowość

K A M Y K

1. Nazwa

STANOWISKO ARCHEOLOGICZNE

2. Czas powstania

**k. lużycka - ślad osadnictwa
okr. wpływów rzymskich - ślad osadnictwa**

8. Fotografia z opisem wskazującym orientację albo mapa z zaznaczonym stanowiskiem archeologicznym

4. Adres

NR OBSZARU AZP: **84-47**

nr stanowiska w miejscowości: **3**

nr stanowiska na obszarze: **6**

5. Przynależność administracyjna

województwo **śląskie**

powiat **kłobucki**

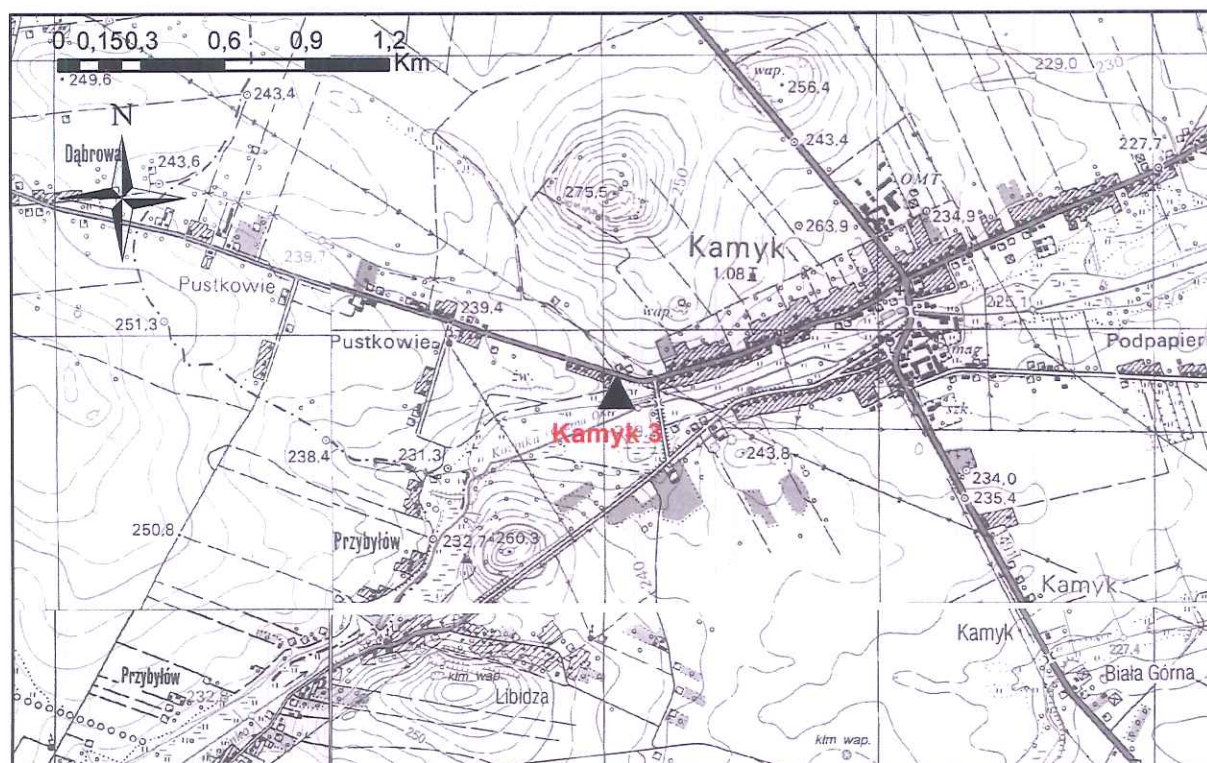
gmina **Kłobuck**

6. Formy ochrony

**Zmiana studium uwarunkowań
i kierunków zagospodarowania
przestrzennego Gminy Kłobuck
(Uchwała Nr 317/XXXIII/2013
Rady Miejskiej w Kłobucku
z dnia 20.08.2013 r.)**

7. Opracowanie karty (autor, data i podpis)

R. Solski, wrzesień 2013 r.



Ark.511.23; 511.24; 511.41; 511.42

GEZ

KARTA ADRESOWA ZABYTKU NIERUCHOMEGO

3. Miejscowość

K A M Y K

1. Nazwa

STANOWISKO ARCHEOLOGICZNE

2. Czas powstania

**epoka brązu - ślad osadnictwa
okr. nowożytny - osada**

8. Fotografia z opisem wskazującym orientację albo mapa z zaznaczonym stanowiskiem archeologicznym

4. Adres

NR OBSZARU AZP: **84-47**

nr stanowiska w miejscowości: **4**

nr stanowiska na obszarze: **50**

5. Przynależność administracyjna

województwo **śląskie**

powiat **kłobucki**

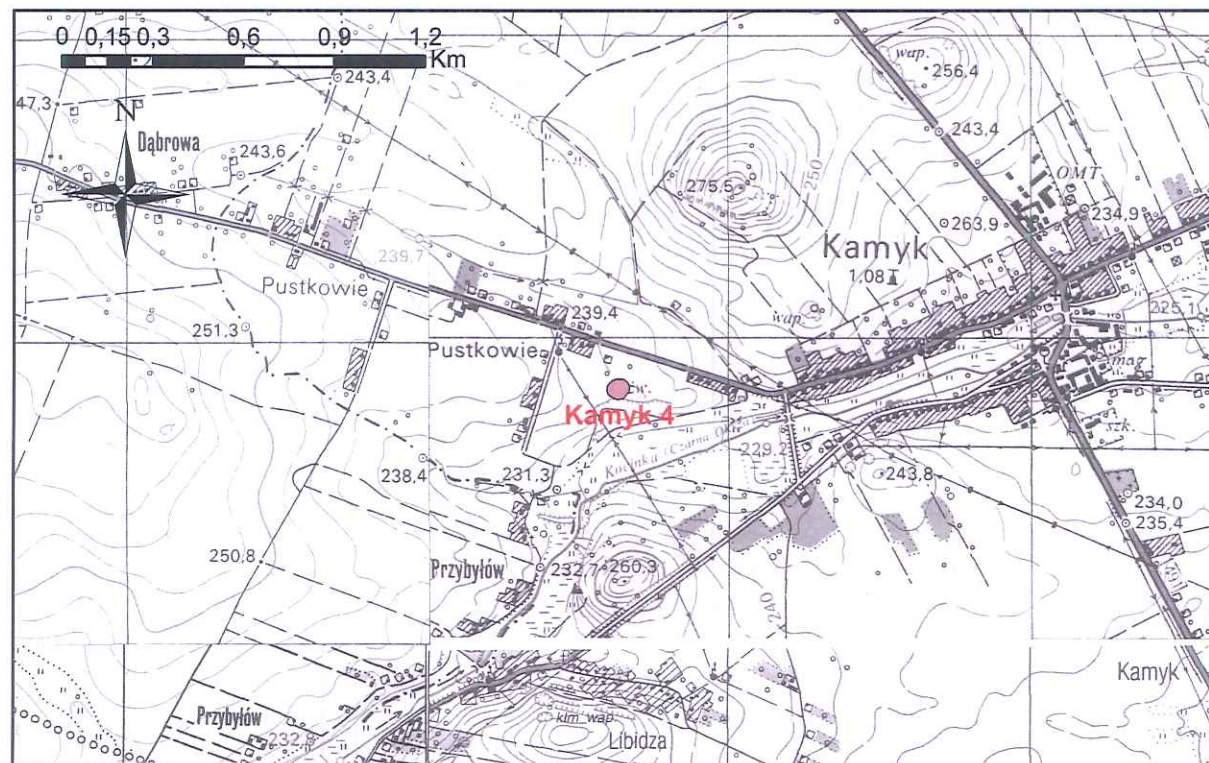
gmina **Kłobuck**

6. Formy ochrony

**Zmiana studium uwarunkowań
i kierunków zagospodarowania
przestrzennego Gminy Kłobuck
(Uchwała Nr 317/XXXIII/2013
Rady Miejskiej w Kłobucku
z dnia 20.08.2013 r.)**

7. Opracowanie karty (autor, data i podpis)

R. Solski, wrzesień 2013 r.



Ark. 511.23; 511.24; 511.41; 511.42

GEZ

KARTA ADRESOWA ZABYTKU NIERUCHOMEGO

3. Miejscowość

K A M Y K

1. Nazwa

STANOWISKO ARCHEOLOGICZNE

2. Czas powstania

XX w. - wapiennik

8. Fotografia z opisem wskazującym orientację albo mapa z zaznaczonym stanowiskiem archeologicznym

4. Adres

NR OBSZARU AZP: **84-47**

nr stanowiska w miejscowości: **5**

nr stanowiska na obszarze: **51**

5. Przynależność administracyjna

województwo **śląskie**

powiat **kłobucki**

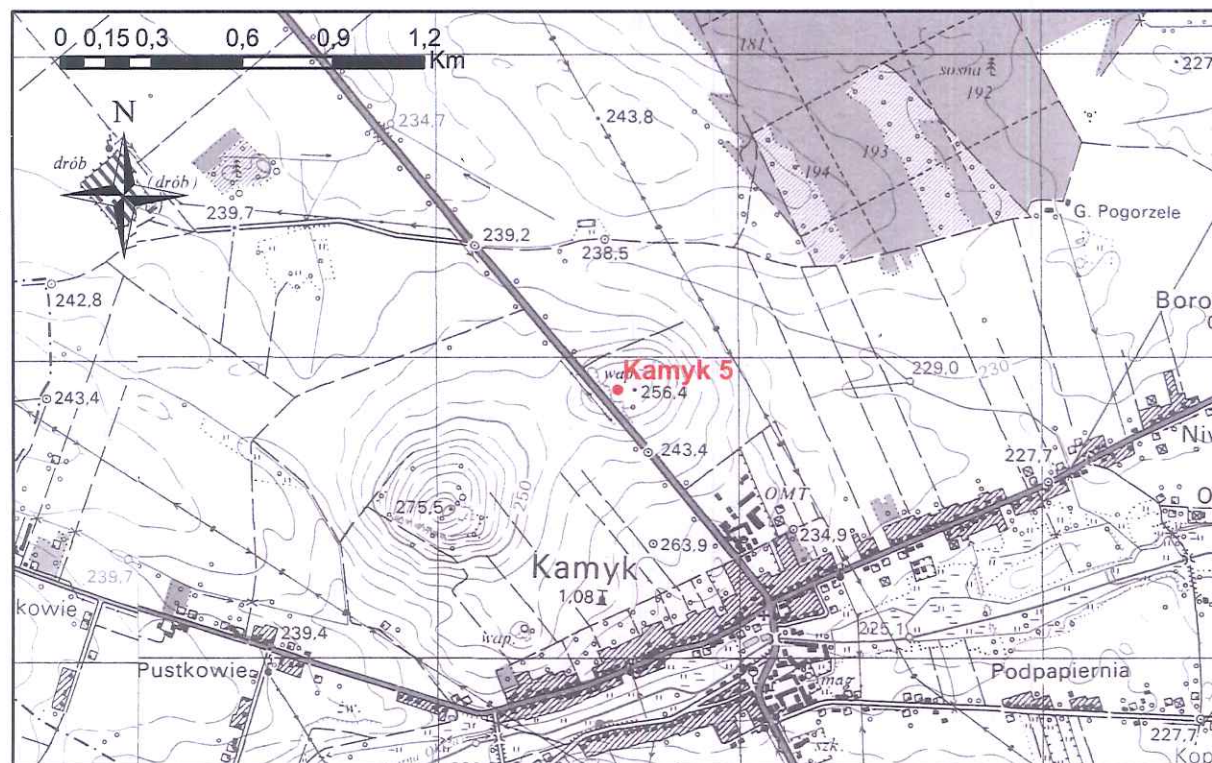
gmina **Kłobuck**

6. Formy ochrony

**Zmiana studium uwarunkowań
i kierunków zagospodarowania
przestrzennego Gminy Kłobuck
(Uchwała Nr 317/XXXIII/2013
Rady Miejskiej w Kłobucku
z dnia 20.08.2013 r.)**

7. Opracowanie karty (autor, data i podpis)

R. Solski, wrzesień 2013 r.



Ark. 511.23; 511.24

GEZ

KARTA ADRESOWA ZABYTKU NIERUCHOMEGO

3. Miejscowość

K A M Y K

1. Nazwa

STANOWISKO ARCHEOLOGICZNE

2. Czas powstania

XIX - XX w. - wapiennik

8. Fotografia z opisem wskazującym orientację albo mapa z zaznaczonym stanowiskiem archeologicznym

4. Adres

NR OBSZARU AZP: 84-47

nr stanowiska w miejscowości: 6

nr stanowiska na obszarze: 7

5. Przynależność administracyjna

województwo **śląskie**

powiat **kłobucki**

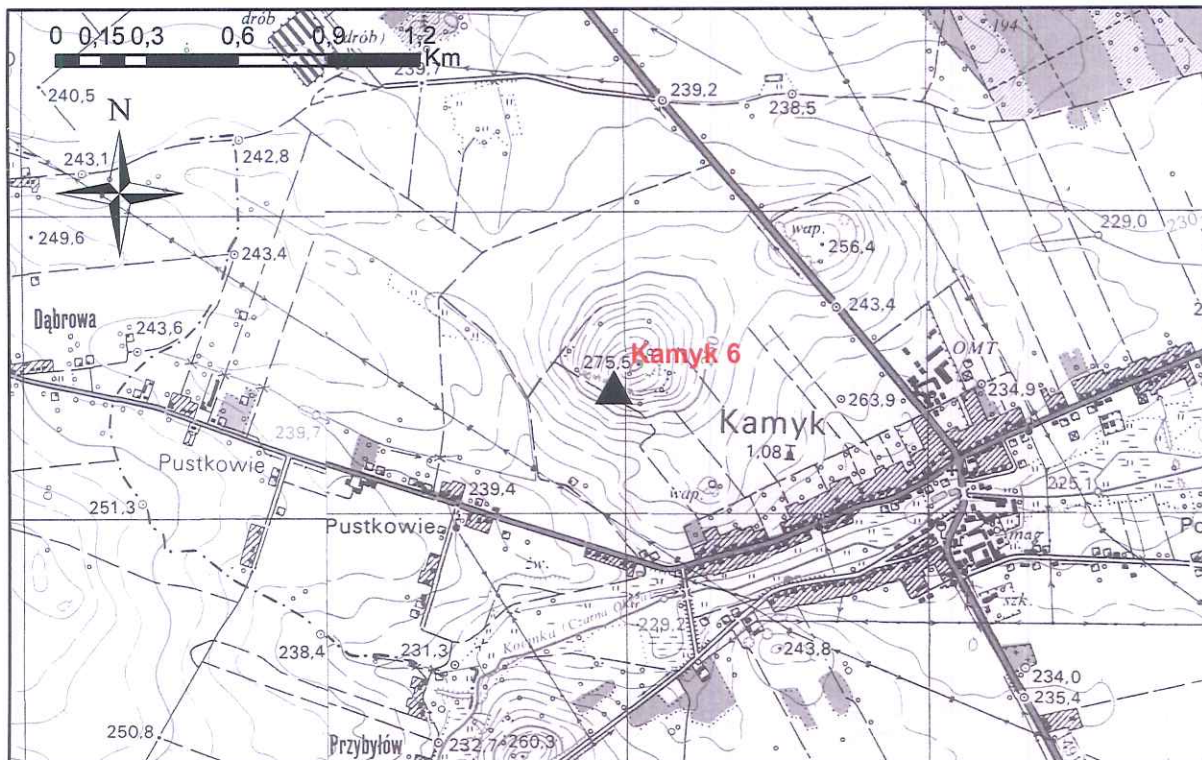
gmina **Kłobuck**

6. Formy ochrony

**Zmiana studium uwarunkowań
i kierunków zagospodarowania
przestrzennego Gminy Kłobuck
(Uchwała Nr 317/XXXIII/2013
Rady Miejskiej w Kłobucku
z dnia 20.08.2013 r.)**

7. Opracowanie karty (autor, data i podpis)

R. Solski, wrzesień 2013 r.



Ark. 511.23; 511.24

GEZ

KARTA ADRESOWA ZABYTKU NIERUCHOMEGO

3. Miejscowość

K A M Y K

1. Nazwa

STANOWISKO ARCHEOLOGICZNE

2. Czas powstania

epoka kamienia - ślad osadnictwa
epoka brązu - osada
okr. nowożytny - osada

8. Fotografia z opisem wskazującym orientację albo mapa z zaznaczonym stanowiskiem archeologicznym

4. Adres

NR OBSZARU AZP: **85-47**

nr stanowiska w miejscowości: **7**

nr stanowiska na obszarze: **20**

5. Przynależność administracyjna

województwo **śląskie**

powiat **kłobucki**

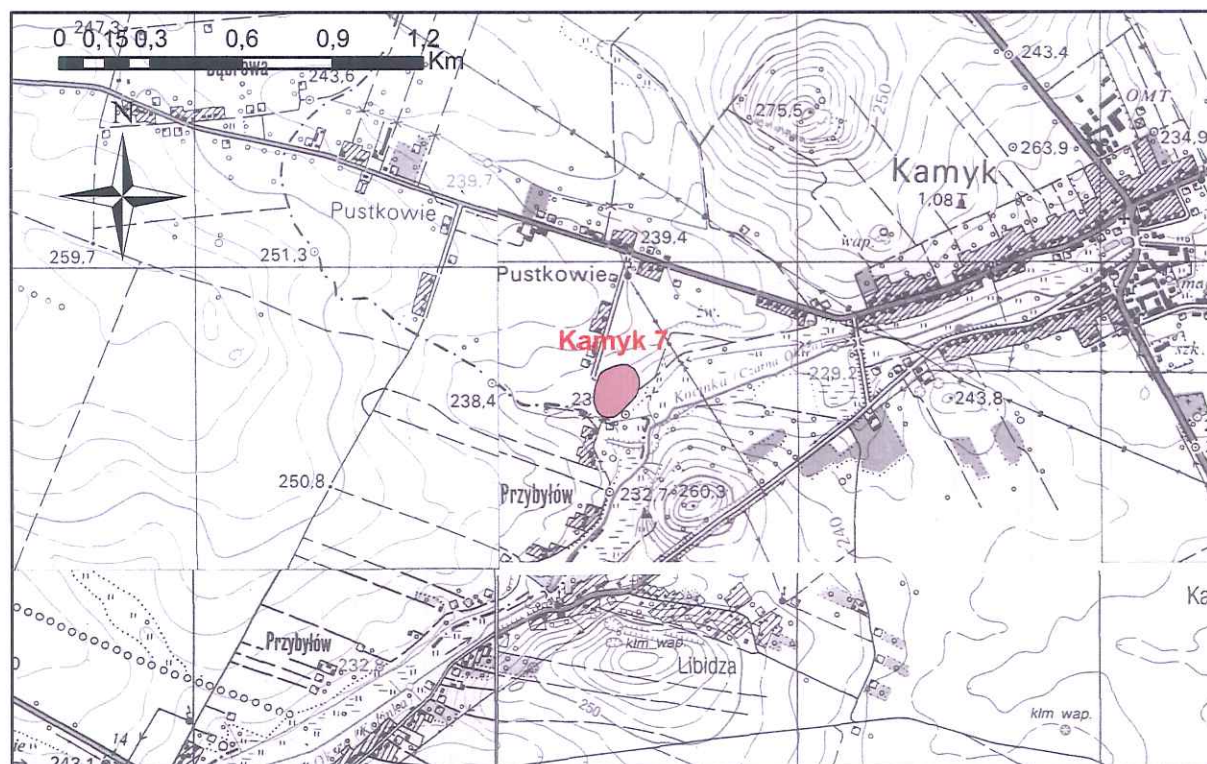
gmina **Kłobuck**

6. Formy ochrony

**Zmiana studium uwarunkowań
i kierunków zagospodarowania
przestrzennego Gminy Kłobuck
(Uchwała Nr 317/XXXIII/2013
Rady Miejskiej w Kłobucku
z dnia 20.08.2013 r.)**

7. Opracowanie karty (autor, data i podpis)

R. Solski, wrzesień 2013 r.



Ark. 511.23; 511.24; 511.41; 511.42

GEZ

KARTA ADRESOWA ZABYTKU NIERUCHOMEGO

3. Miejscowość

K A M Y K

1. Nazwa

STANOWISKO ARCHEOLOGICZNE

2. Czas powstania

okr. wpływów rzymskich - osada

8. Fotografia z opisem wskazującym orientację albo mapa z zaznaczonym stanowiskiem archeologicznym

4. Adres

NR OBSZARU AZP: **85-47**

nr stanowiska w miejscowości: **8**

nr stanowiska na obszarze: **21**

5. Przynależność administracyjna

województwo **śląskie**

powiat **kłobucki**

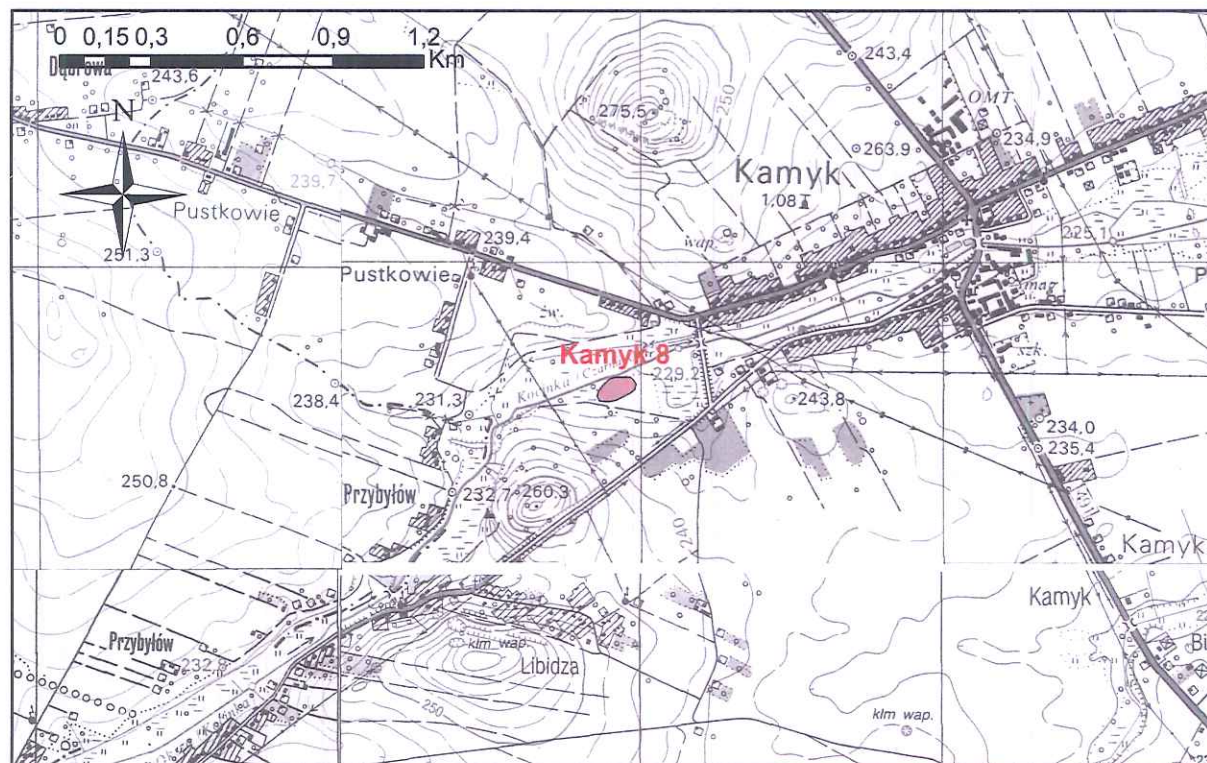
gmina **Kłobuck**

6. Formy ochrony

**Zmiana studium uwarunkowań
i kierunków zagospodarowania
przestrzennego Gminy Kłobuck
(Uchwała Nr 317/XXXIII/2013
Rady Miejskiej w Kłobucku
z dnia 20.08.2013 r.)**

7. Opracowanie karty (autor, data i podpis)

R. Solski, wrzesień 2013 r.



Ark. 511.23; 511.24; 511.41; 511.42

GEZ

KARTA ADRESOWA ZABYTKU NIERUCHOMEGO

3. Miejscowość

K A M Y K

1. Nazwa

STANOWISKO ARCHEOLOGICZNE

2. Czas powstania

**Epoka brązu - ślad osadnictwa
okr. wpływów rzymskich - osada
średniowiecze - ślad osadnictwa
okr. nowożytny - osada**

8. Fotografia z opisem wskazującym orientację albo mapa z zaznaczonym stanowiskiem archeologicznym

4. Adres

NR OBSZARU AZP: 84-48

nr stanowiska w miejscowości:
Podpapiernia 1

nr stanowiska na obszarze:**57**

5. Przynależność administracyjna

województwo **śląskie**

powiat **kłobucki**

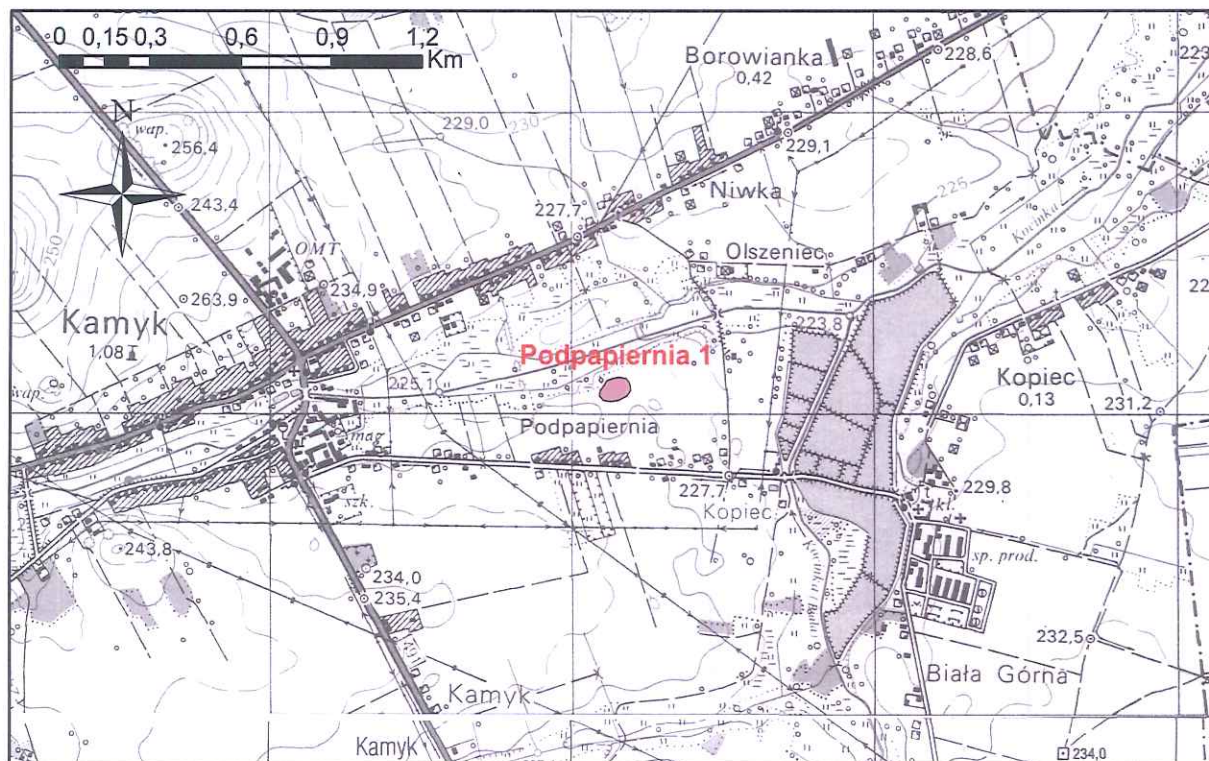
gmina **Kłobuck**

6. Formy ochrony

**Zmiana studium uwarunkowań
i kierunków zagospodarowania
przestrzennego Gminy Kłobuck
(Uchwała Nr 317/XXXIII/2013
Rady Miejskiej w Kłobucku
z dnia 20.08.2013 r.)**

7. Opracowanie karty (autor, data i podpis)

R. Solski, wrzesień 2013 r.



Ark. 511.24; 511.42

GEZ

KARTA ADRESOWA ZABYTKU NIERUCHOMEGO

3. Miejscowość

K A M Y K

1. Nazwa

STANOWISKO ARCHEOLOGICZNE

2. Czas powstania

nieokreślony - funkcja nieokreślona

8. Fotografia z opisem wskazującym orientację albo mapa z zaznaczonym stanowiskiem archeologicznym

4. Adres

NR OBSZARU AZP: 84-48

nr stanowiska w miejscowości:
Podpapiernia 2

nr stanowiska na obszarze: **58**

5. Przynależność administracyjna

województwo **śląskie**

powiat **kłobucki**

gmina **Kłobuck**

6. Formy ochrony

**Zmiana studium uwarunkowań
i kierunków zagospodarowania
przestrzennego Gminy Kłobuck
(Uchwała Nr 317/XXXIII/2013
Rady Miejskiej w Kłobucku
z dnia 20.08.2013 r.)**



Ark. 511.24; 511.42

7. Opracowanie karty (autor, data i podpis)

R. Solski, wrzesień 2013 r.

GEZ

KARTA ADRESOWA ZABYTKU NIERUCHOMEGO

3. Miejscowość

K Ł O B U C K

1. Nazwa

STANOWISKO ARCHEOLOGICZNE

2. Czas powstania

**k. łużycka - osada
wczesne średniowiecze - osada**

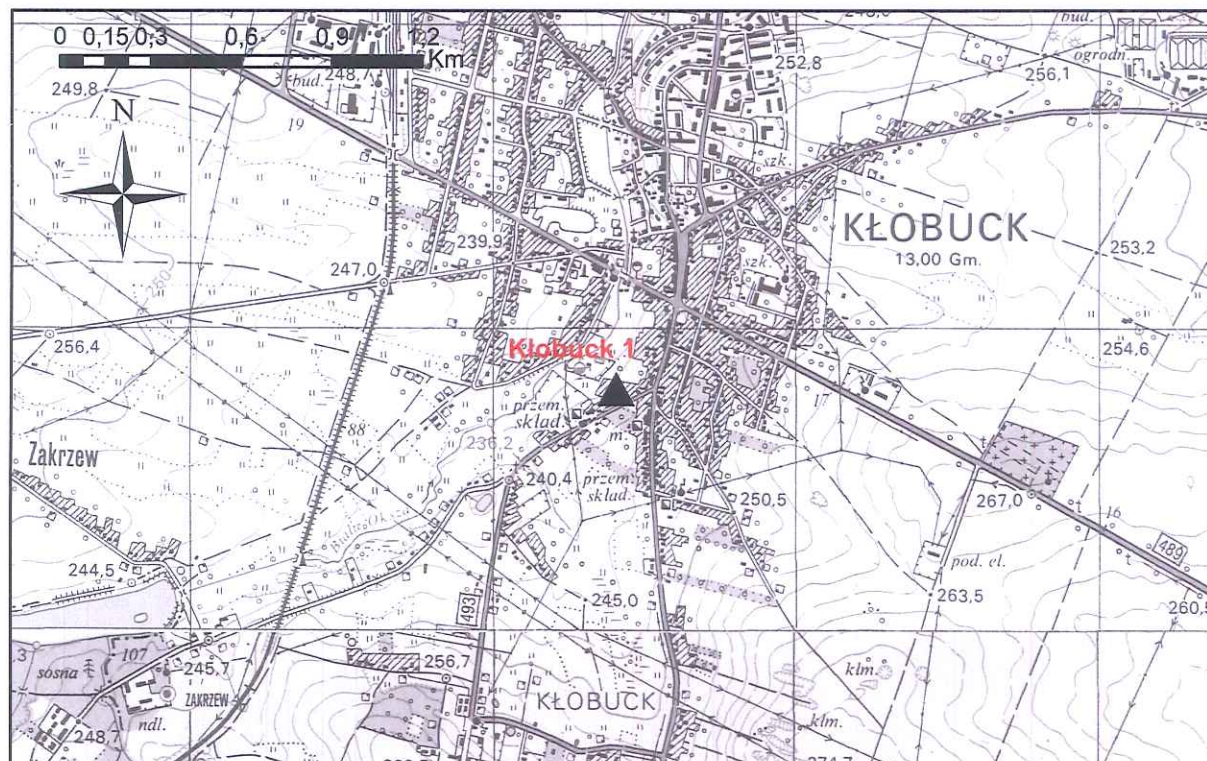
8. Fotografia z opisem wskazującym orientację albo mapa z zaznaczonym stanowiskiem archeologicznym

4. Adres

Nr obszaru AZP: **AZP 84-47**

nr stanowiska w miejscowości: **1**

nr stanowiska na obszarze: **1**



Ark. 511.23; 511.41

5. Przynależność administracyjna

województwo **śląskie**

powiat **kłobucki**

gmina **Kłobuck**

6. Formy ochrony

**Rej. zabytków nr:
A/279/78**

**Zmiana studium uwarunkowań
i kierunków zagospodarowania
przestrzennego Gminy Kłobuck
(Uchwała Nr 317/XXXIII/2013
Rady Miejskiej w Kłobucku
z dnia 20.08.2013 r.)**

7. Opracowanie karty (autor, data i podpis)

R. Solski, wrzesień 2013 r.