

GEZ

KARTA ADRESOWA ZABYTKU NIERUCHOMEGO

3. Miejscowość

K Ł O B U C K

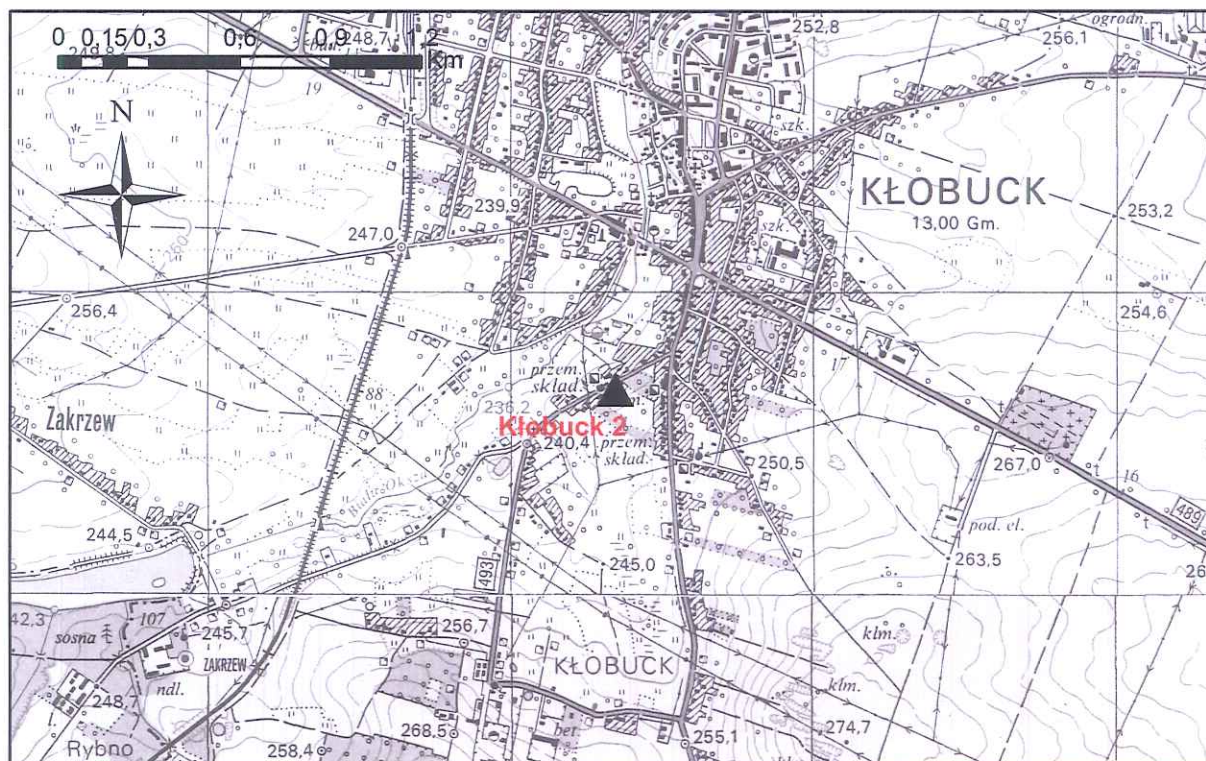
1. Nazwa

STANOWISKO ARCHEOLOGICZNE

2. Czas powstania

**k. łużycka - ślad osadnictwa
wczesne średniowiecze - ślad osadnictwa**

8. Fotografia z opisem wskazującym orientację albo mapa z zaznaczonym stanowiskiem archeologicznym



Ark. 511.23; 511.41

4. Adres

Nr obszaru AZP: **AZP 84-47**

nr stanowiska w miejscowości: **2**

nr stanowiska na obszarze: **2**

5. Przynależność administracyjna

województwo **śląskie**

powiat **kłobucki**

gmina **Kłobuck**

6. Formy ochrony

**Zmiana studium uwarunkowań
i kierunków zagospodarowania
przestrzennego Gminy Kłobuck
(Uchwała Nr 317/XXXIII/2013
Rady Miejskiej w Kłobucku
z dnia 20.08.2013 r.)**

7. Opracowanie karty (autor, data i podpis)

R. Solski, wrzesień 2013 r.

GEZ

KARTA ADRESOWA ZABYTKU NIERUCHOMEGO

3. Miejscowość

K Ł O B U C K

1. Nazwa

STANOWISKO ARCHEOLOGICZNE

2. Czas powstania

okr. nowożytny - ślad osadnictwa

8. Fotografia z opisem wskazującym orientację albo mapa z zaznaczonym stanowiskiem archeologicznym

4. Adres

Nr obszaru AZP: **AZP 84-46**

nr stanowiska w miejscowości: **4**

nr stanowiska na obszarze: **2**

5. Przynależność administracyjna

województwo **śląskie**

powiat **kłobucki**

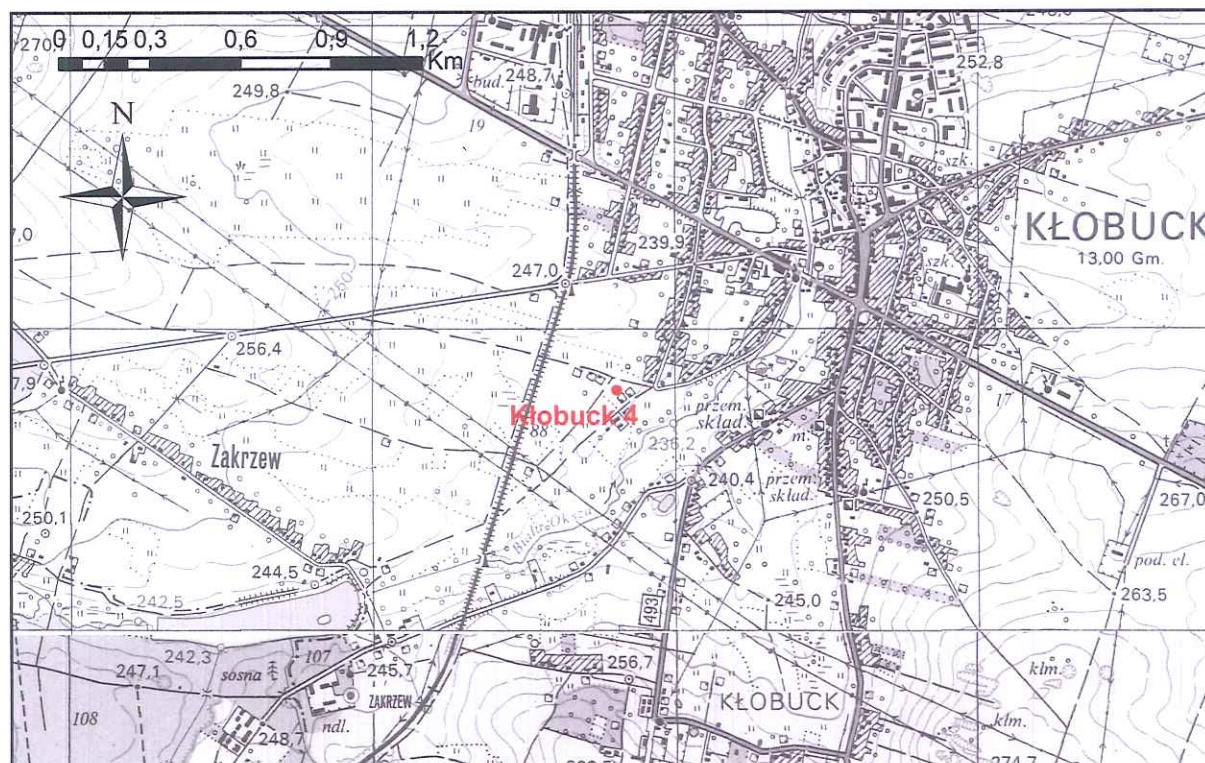
gmina **Kłobuck**

6. Formy ochrony

**Zmiana studium uwarunkowań
i kierunków zagospodarowania
przestrzennego Gminy Kłobuck
(Uchwała Nr 317/XXXIII/2013
Rady Miejskiej w Kłobucku
z dnia 20.08.2013 r.)**

7. Opracowanie karty (autor, data i podpis)

R. Solski, wrzesień 2013 r.



Ark. 511.23; 511.41

GEZ

KARTA ADRESOWA ZABYTKU NIERUCHOMEGO

3. Miejscowość

K Ł O B U C K

1. Nazwa

STANOWISKO ARCHEOLOGICZNE

2. Czas powstania

okr. nowożytny - ślad osadnictwa

8. Fotografia z opisem wskazującym orientację albo mapa z zaznaczonym stanowiskiem archeologicznym

4. Adres

Nr obszaru AZP: **AZP 84-46**

nr stanowiska w miejscowości: **5**

nr stanowiska na obszarze: **3**

5. Przynależność administracyjna

województwo **śląskie**

powiat **kłobucki**

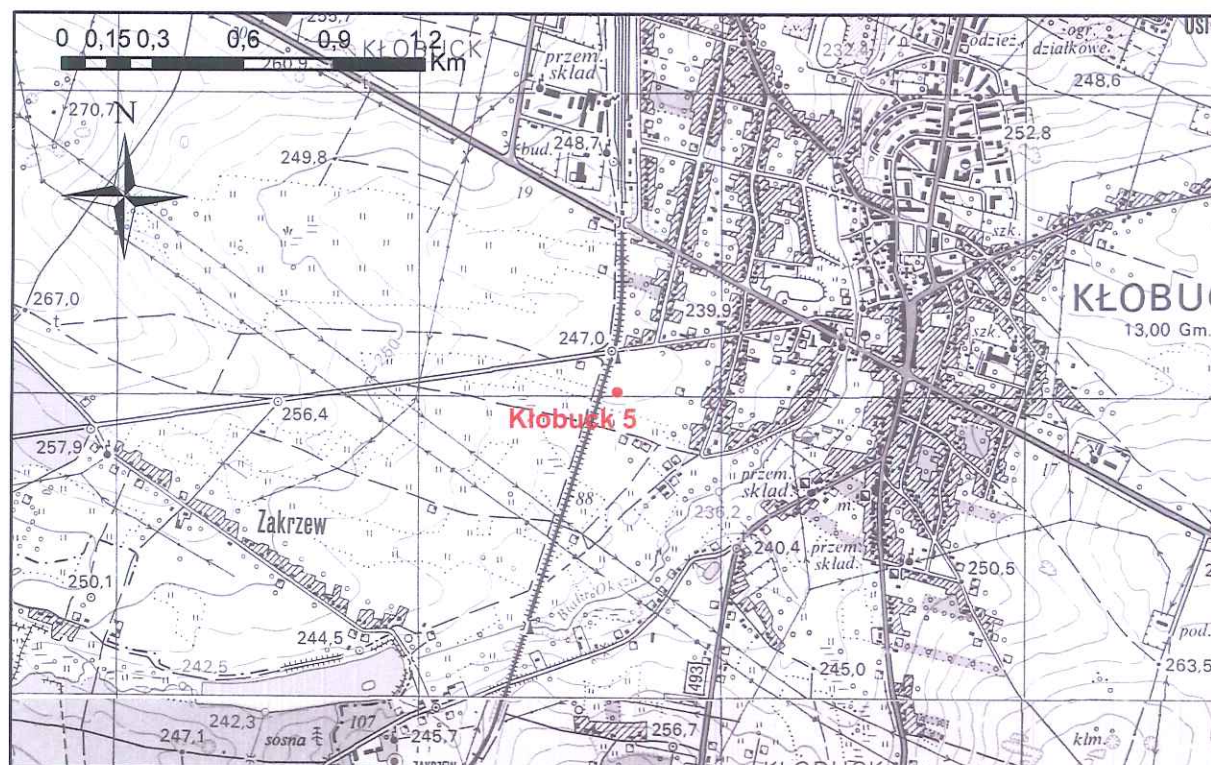
gmina **Kłobuck**

6. Formy ochrony

Zmiana studium uwarunkowań i kierunków zagospodarowania przestrzennego Gminy Kłobuck (Uchwała Nr 317/XXXIII/2013 Rady Miejskiej w Kłobucku z dnia 20.08.2013 r.)

7. Opracowanie karty (autor, data i podpis)

R. Solski, wrzesień 2013 r.



Ark. 511.23; 511.41

GEZ

KARTA ADRESOWA ZABYTKU NIERUCHOMEGO

3. Miejscowość

K Ł O B U C K

1. Nazwa

STANOWISKO ARCHEOLOGICZNE

2. Czas powstania

okr. nowożytny - ślad osadnictwa

8. Fotografia z opisem wskazującym orientację albo mapa z zaznaczonym stanowiskiem archeologicznym

4. Adres

Nr obszaru AZP: **AZP 84-46**

nr stanowiska w miejscowości: **6**

nr stanowiska na obszarze: **4**

5. Przynależność administracyjna

województwo **śląskie**

powiat **kłobucki**

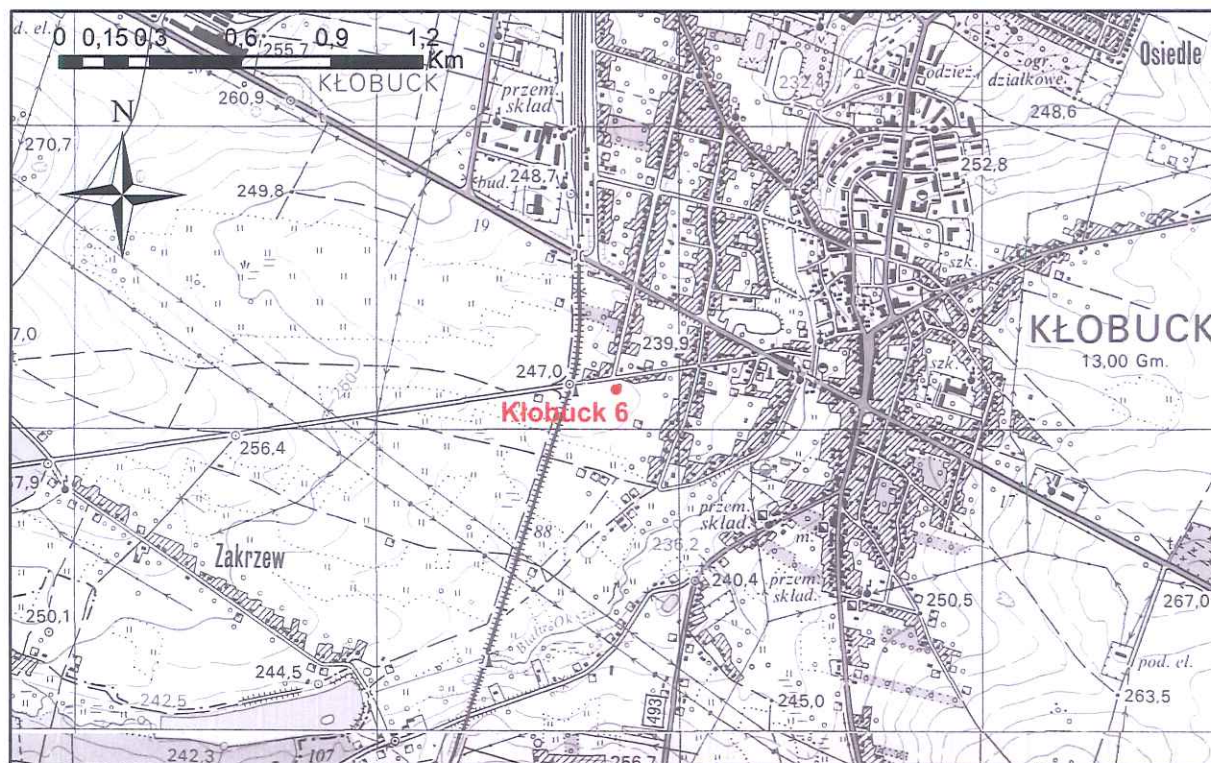
gmina **Kłobuck**

6. Formy ochrony

Zmiana studium uwarunkowań i kierunków zagospodarowania przestrzennego Gminy Kłobuck (Uchwała Nr 317/XXXIII/2013 Rady Miejskiej w Kłobucku z dnia 20.08.2013 r.)

7. Opracowanie karty (autor, data i podpis)

R. Solski, wrzesień 2013 r.



Ark. 511.23; 511.41

GEZ

KARTA ADRESOWA ZABYTKU NIERUCHOMEGO

3. Miejscowość

K Ł O B U C K

1. Nazwa

STANOWISKO ARCHEOLOGICZNE

2. Czas powstania

okr. nowożytny - ślad osadnictwa

8. Fotografia z opisem wskazującym orientację albo mapa z zaznaczonym stanowiskiem archeologicznym

4. Adres

Nr obszaru AZP: **AZP 84-46**

nr stanowiska w miejscowości: **7**

nr stanowiska na obszarze: **5**

5. Przynależność administracyjna

województwo **śląskie**

powiat **kłobucki**

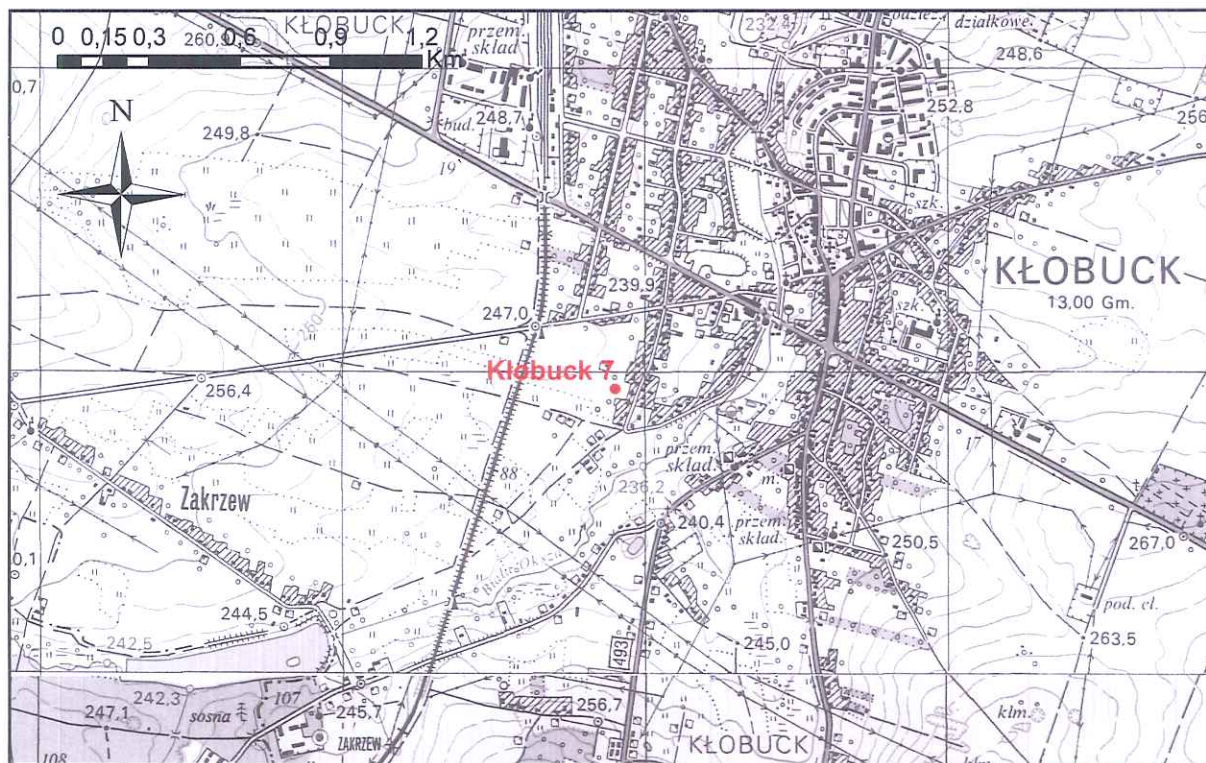
gmina **Kłobuck**

6. Formy ochrony

**Zmiana studium uwarunkowań
i kierunków zagospodarowania
przestrzennego Gminy Kłobuck
(Uchwała Nr 317/XXXIII/2013
Rady Miejskiej w Kłobucku
z dnia 20.08.2013 r.)**

7. Opracowanie karty (autor, data i podpis)

R. Solski, wrzesień 2013 r.



Ark. 511.23; 511.41

GEZ

KARTA ADRESOWA ZABYTKU NIERUCHOMEGO

3. Miejscowość

K Ł O B U C K

1. Nazwa

STANOWISKO ARCHEOLOGICZNE

2. Czas powstania

**wczesne średniowiecze - ślad osadnictwa
późne średniowiecze - ślad osadnictwa
okr. nowożytny - ślad osadnictwa**

8. Fotografia z opisem wskazującym orientację albo mapa z zaznaczonym stanowiskiem archeologicznym

4. Adres

Nr obszaru AZP: **AZP 84-46**

nr stanowiska w miejscowości: **8**

nr stanowiska na obszarze: **6**

5. Przynależność administracyjna

województwo **śląskie**

powiat **kłobucki**

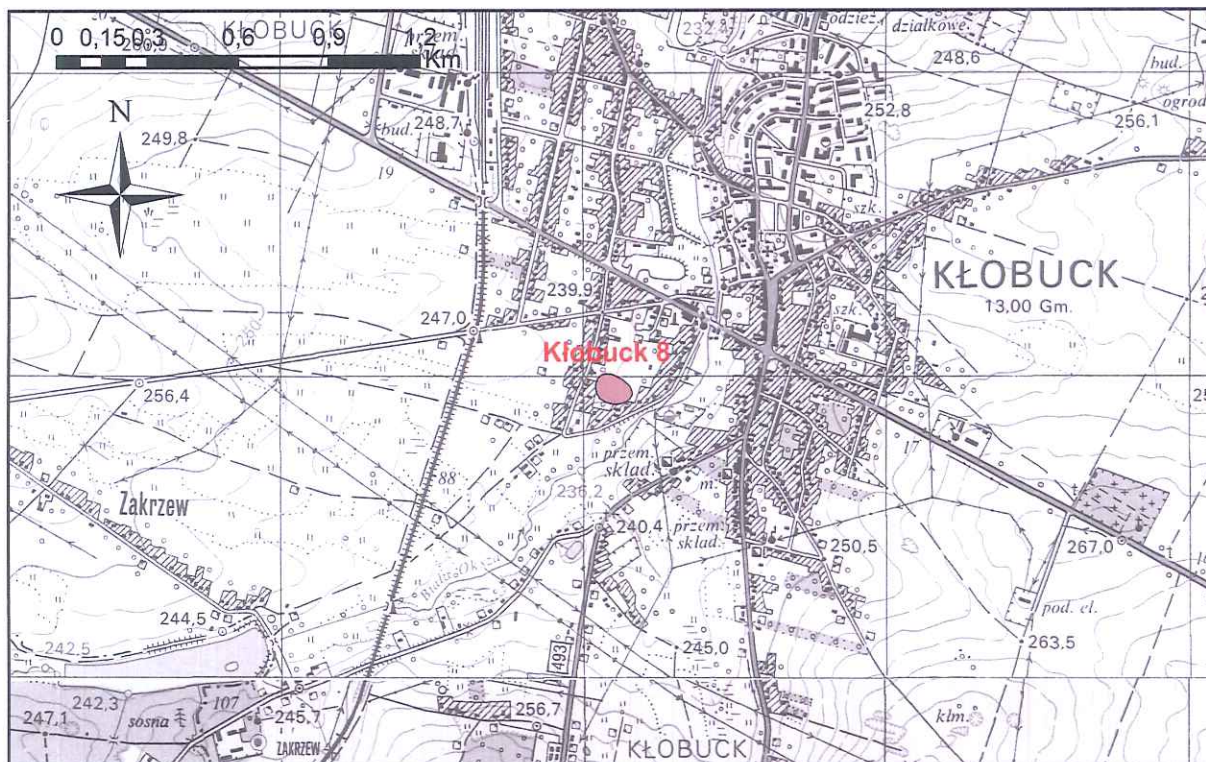
gmina **Kłobuck**

6. Formy ochrony

**Zmiana studium uwarunkowań
i kierunków zagospodarowania
przestrzennego Gminy Kłobuck
(Uchwała Nr 317/XXXIII/2013
Rady Miejskiej w Kłobucku
z dnia 20.08.2013 r.)**

7. Opracowanie karty (autor, data i podpis)

R. Solski, wrzesień 2013 r.



Ark. 511.23; 511.41

GEZ

KARTA ADRESOWA ZABYTKU NIERUCHOMEGO

3. Miejscowość

K Ł O B U C K

1. Nazwa

STANOWISKO ARCHEOLOGICZNE

2. Czas powstania

okr. nowożytny - ślad osadnictwa

8. Fotografia z opisem wskazującym orientację albo mapa z zaznaczonym stanowiskiem archeologicznym

4. Adres

Nr obszaru AZP: **AZP 84-46**

nr stanowiska w miejscowości: **9**

nr stanowiska na obszarze: **7**

5. Przynależność administracyjna

województwo **śląskie**

powiat **kłobucki**

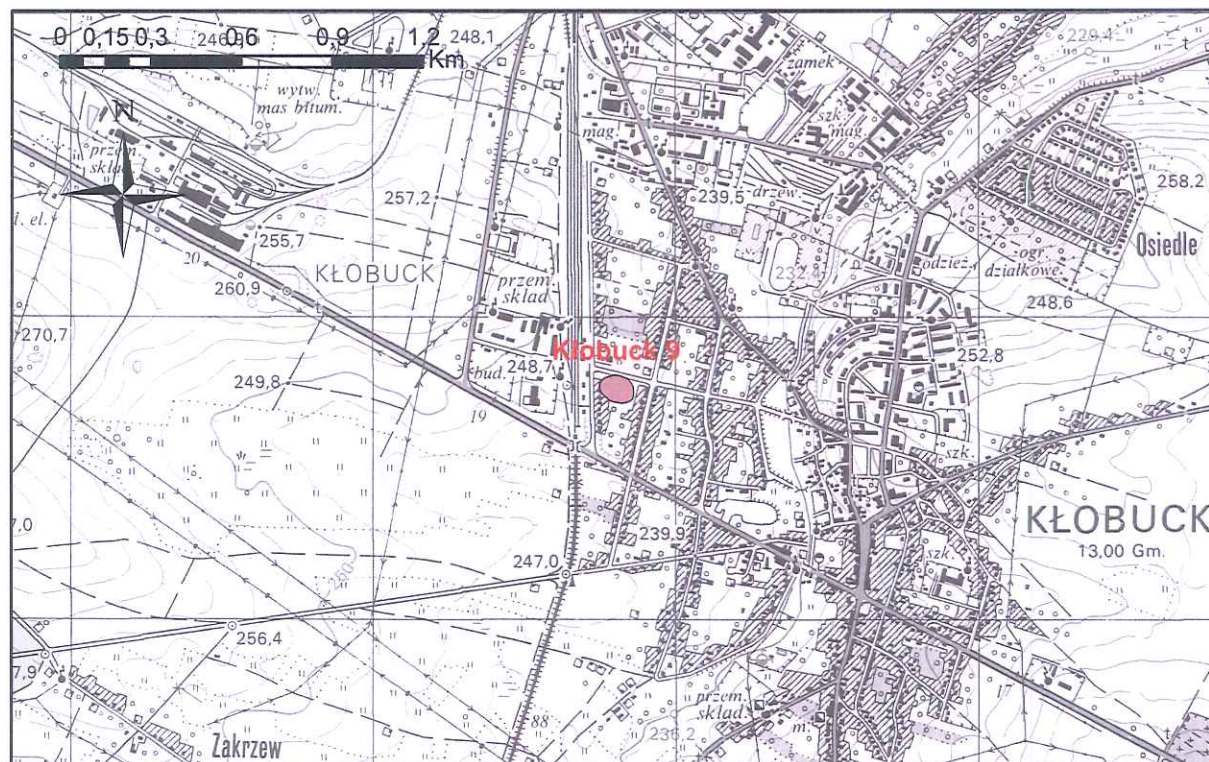
gmina **Kłobuck**

6. Formy ochrony

**Zmiana studium uwarunkowań
i kierunków zagospodarowania
przestrzennego Gminy Kłobuck
(Uchwała Nr 317/XXXIII/2013
Rady Miejskiej w Kłobucku
z dnia 20.08.2013 r.)**

7. Opracowanie karty (autor, data i podpis)

R. Solski, wrzesień 2013 r.



Ark. 511.23

GEZ

KARTA ADRESOWA ZABYTKU NIERUCHOMEGO

3. Miejscowość

K Ł O B U C K

1. Nazwa

STANOWISKO ARCHEOLOGICZNE

2. Czas powstania

okr. nowożytny - ślad osadnictwa

8. Fotografia z opisem wskazującym orientację albo mapa z zaznaczonym stanowiskiem archeologicznym

4. Adres

Nr obszaru AZP: **AZP 84-46**

nr stanowiska w miejscowości: **10**

nr stanowiska na obszarze: **8**

5. Przynależność administracyjna

województwo **śląskie**

powiat **kłobucki**

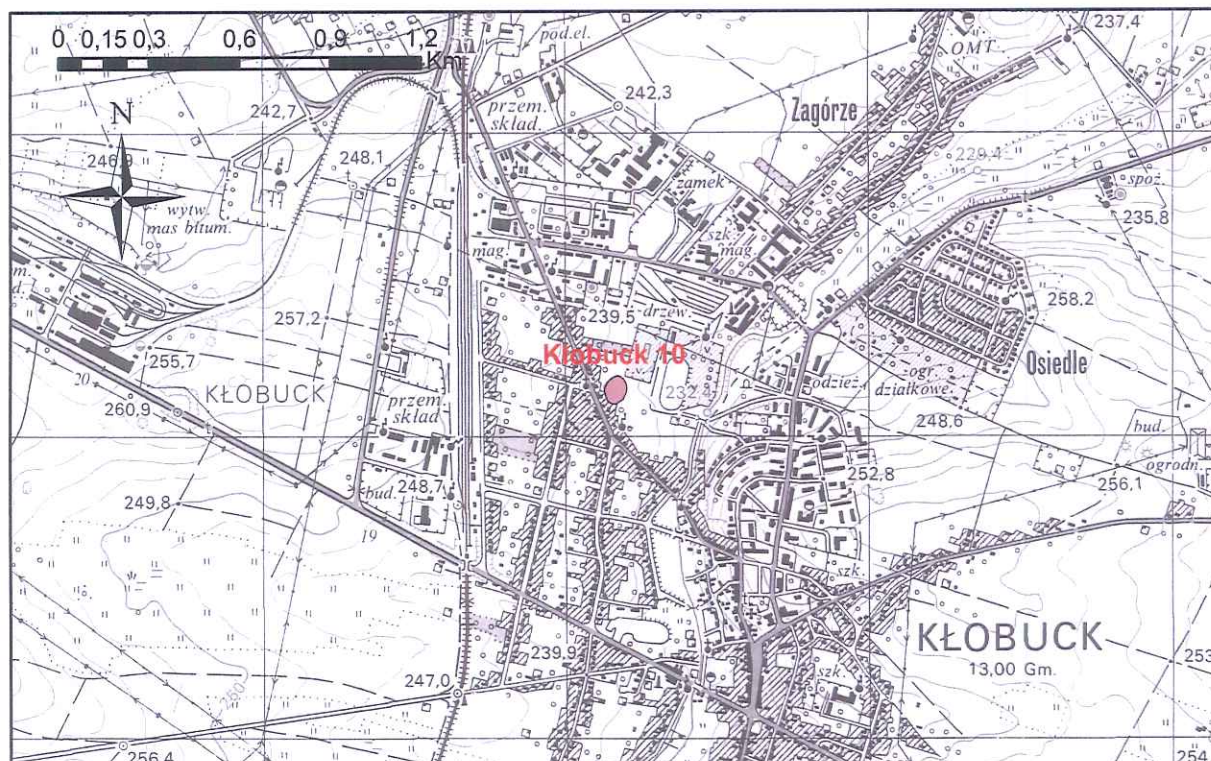
gmina **Kłobuck**

6. Formy ochrony

Zmiana studium uwarunkowań i kierunków zagospodarowania przestrzennego Gminy Kłobuck (Uchwała Nr 317/XXXIII/2013 Rady Miejskiej w Kłobucku z dnia 20.08.2013 r.)

7. Opracowanie karty (autor, data i podpis)

R. Solski, wrzesień 2013 r.



Ark. 511.23

GEZ

KARTA ADRESOWA ZABYTKU NIERUCHOMEGO

3. Miejscowość

K Ł O B U C K

1. Nazwa

STANOWISKO ARCHEOLOGICZNE

2. Czas powstania

epoka brązu i wczesna epoka żelaza - osada
okr. prehistoryczny - osada
okr. nowożytny - ślad osadnictwa

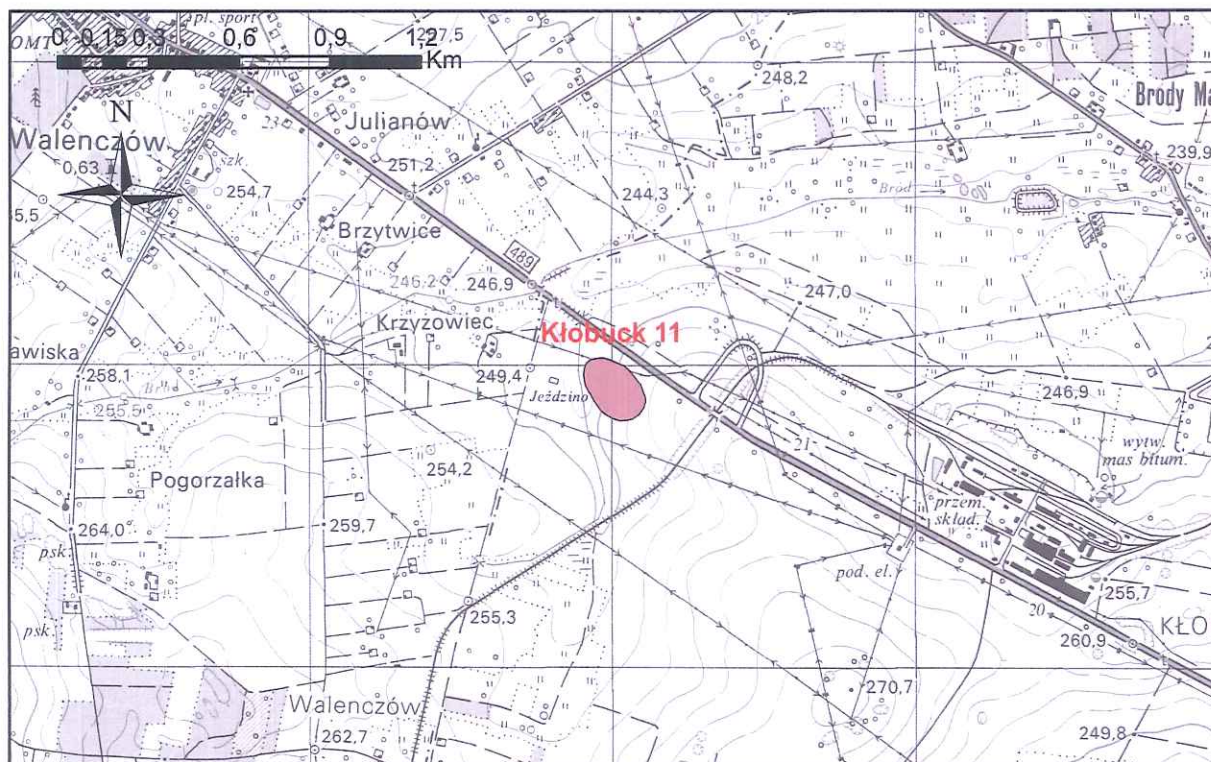
4. Adres

Nr obszaru AZP: **AZP 84-46**

nr stanowiska w miejscowości: 11

nr stanowiska na obszarze: 9

8. Fotografia z opisem wskazującym orientację albo mapa z zaznaczonym stanowiskiem archeologicznym



5. Przynależność administracyjna

województwo **śląskie**

powiat **kłobucki**

gmina **Kłobuck**

6. Formy ochrony

**Zmiana studium uwarunkowań
i kierunków zagospodarowania
przestrzennego Gminy Kłobuck
(Uchwała Nr 317/XXXIII/2013
Rady Miejskiej w Kłobucku
z dnia 20.08.2013 r.)**

Ark. 511.23

7. Opracowanie karty (autor, data i podpis)

R. Solski, wrzesień 2013 r.

GEZ

KARTA ADRESOWA ZABYTKU NIERUCHOMEGO

3. Miejscowość

K Ł O B U C K

1. Nazwa

STANOWISKO ARCHEOLOGICZNE

2. Czas powstania

**późne średniowiecze - ślad osadnictwa
okr. nowożytny - ślad osadnictwa**

8. Fotografia z opisem wskazującym orientację albo mapa z zaznaczonym stanowiskiem archeologicznym

4. Adres

Nr obszaru AZP: **AZP 84-46**

nr stanowiska w miejscowości: **12**

nr stanowiska na obszarze: **10**

5. Przynależność administracyjna

województwo **śląskie**

powiat **kłobucki**

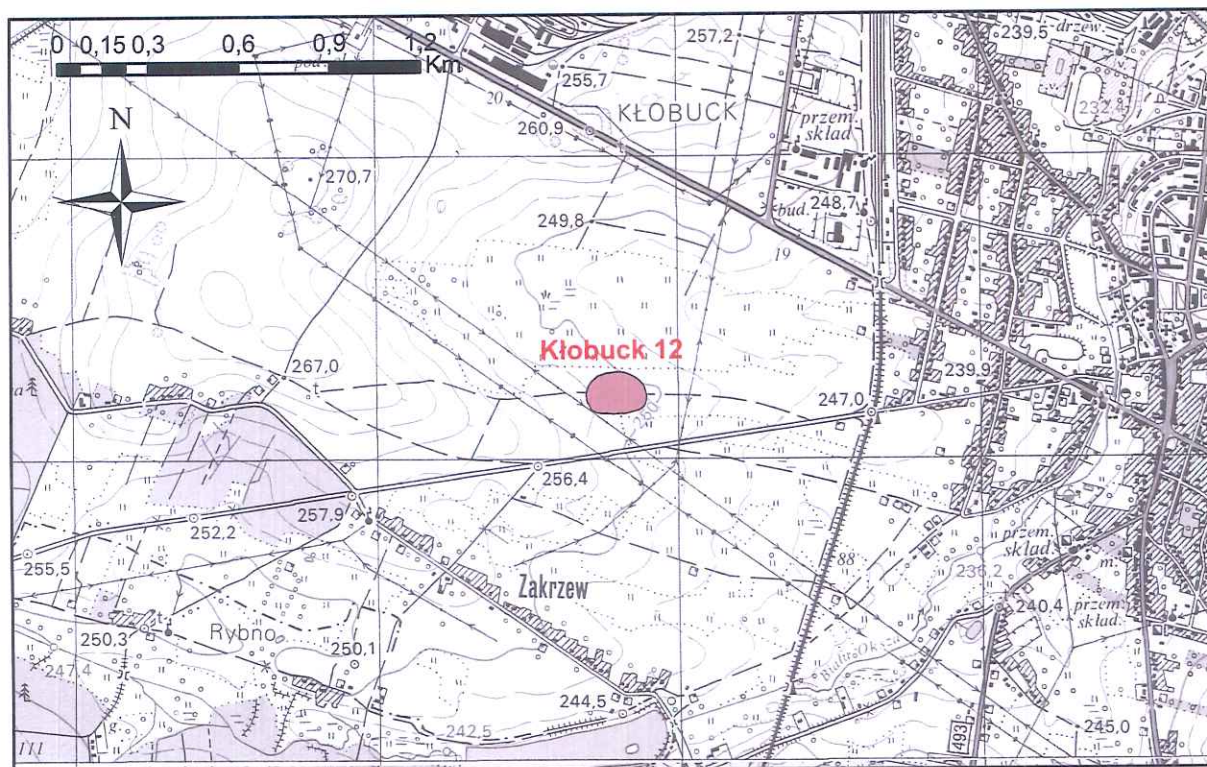
gmina **Kłobuck**

6. Formy ochrony

**Zmiana studium uwarunkowań
i kierunków zagospodarowania
przestrzennego Gminy Kłobuck
(Uchwała Nr 317/XXXIII/2013
Rady Miejskiej w Kłobucku
z dnia 20.08.2013 r.)**

7. Opracowanie karty (autor, data i podpis)

R. Solski, wrzesień 2013 r.



Ark. 511.23

GEZ

KARTA ADRESOWA ZABYTKU NIERUCHOMEGO

3. Miejscowość

K Ł O B U C K

1. Nazwa

STANOWISKO ARCHEOLOGICZNE

2. Czas powstania

okr. nowożytny - ślad osadnictwa

8. Fotografia z opisem wskazującym orientację albo mapa z zaznaczonym stanowiskiem archeologicznym

4. Adres

Nr obszaru AZP: **AZP 84-46**

nr stanowiska w miejscowości: **13**

nr stanowiska na obszarze: **11**

5. Przynależność administracyjna

województwo **śląskie**

powiat **kłobucki**

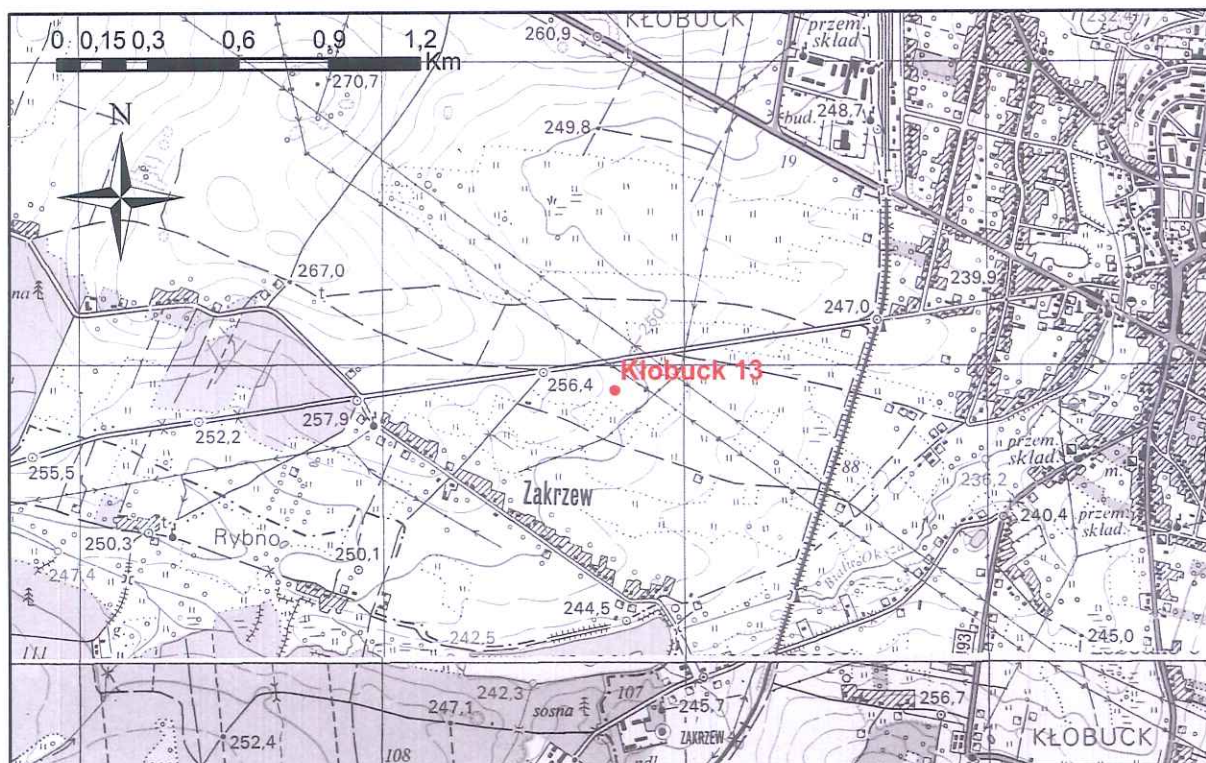
gmina **Kłobuck**

6. Formy ochrony

Zmiana studium uwarunkowań i kierunków zagospodarowania przestrzennego Gminy Kłobuck (Uchwała Nr 317/XXXIII/2013 Rady Miejskiej w Kłobucku z dnia 20.08.2013 r.)

7. Opracowanie karty (autor, data i podpis)

R. Solski, wrzesień 2013 r.



Ark. 511.23; 511.41

GEZ

KARTA ADRESOWA ZABYTKU NIERUCHOMEGO

3. Miejscowość

K Ł O B U C K

1. Nazwa

STANOWISKO ARCHEOLOGICZNE

2. Czas powstania

okr. nowożytny - ślad osadnictwa

8. Fotografia z opisem wskazującym orientację albo mapa z zaznaczonym stanowiskiem archeologicznym

4. Adres

Nr obszaru AZP: **AZP 84-46**

nr stanowiska w miejscowości: 14

nr stanowiska na obszarze: 12

5. Przynależność administracyjna

województwo **śląskie**

powiat **kłobucki**

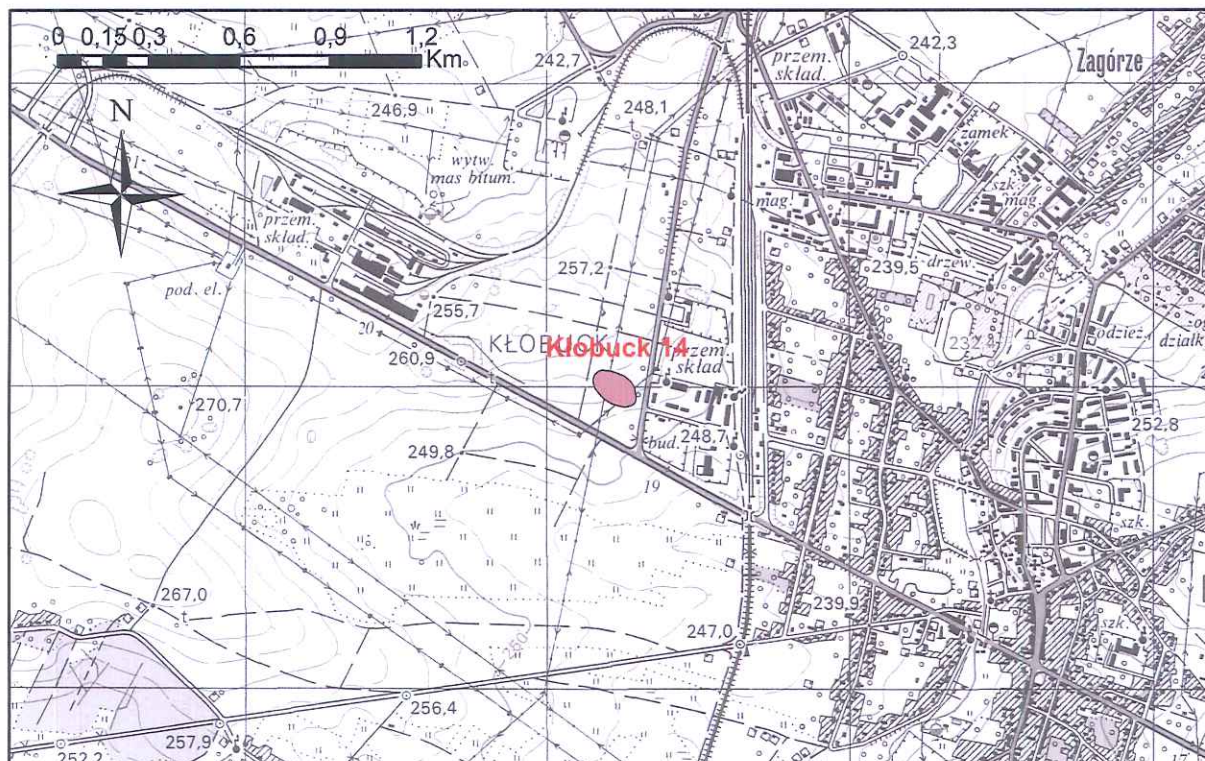
gmina **Kłobuck**

6. Formy ochrony

Zmiana studium uwarunkowań i kierunków zagospodarowania przestrzennego Gminy Kłobuck (Uchwała Nr 317/XXXIII/2013 Rady Miejskiej w Kłobucku z dnia 20.08.2013 r.)

7. Opracowanie karty (autor, data i podpis)

R. Solski, wrzesień 2013 r.



Ark. 511.23

GEZ

KARTA ADRESOWA ZABYTKU NIERUCHOMEGO

3. Miejscowość

K Ł O B U C K

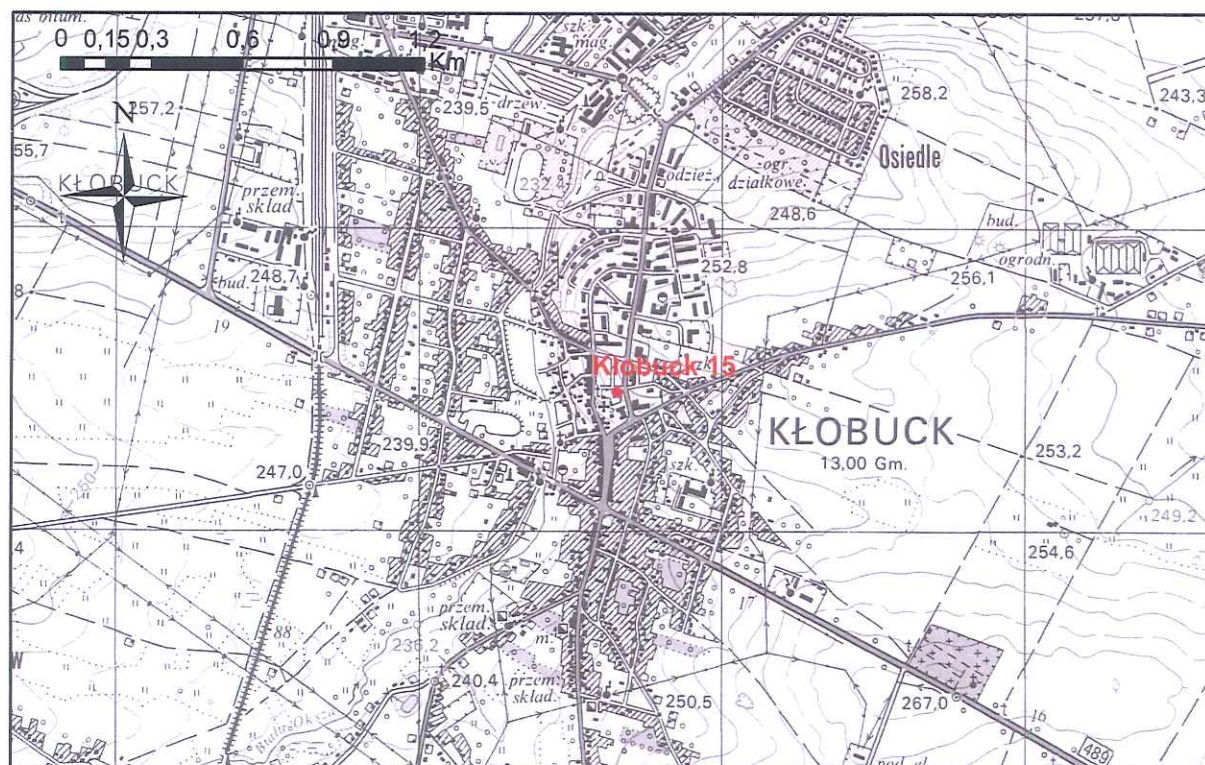
1. Nazwa

STANOWISKO ARCHEOLOGICZNE

2. Czas powstania

średniowiecze - cmentarz

8. Fotografia z opisem wskazującym orientację albo mapa z zaznaczonym stanowiskiem archeologicznym



Ark. 511.23

4. Adres

Nr obszaru AZP: **AZP 84-47**

nr stanowiska w miejscowości: **15**

nr stanowiska na obszarze: **52**

5. Przynależność administracyjna

województwo **śląskie**

powiat **kłobucki**

gmina **Kłobuck**

6. Formy ochrony

Zmiana studium uwarunkowań i kierunków zagospodarowania przestrzennego Gminy Kłobuck (Uchwała Nr 317/XXXIII/2013 Rady Miejskiej w Kłobucku z dnia 20.08.2013 r.)

7. Opracowanie karty (autor, data i podpis)

R. Solski, wrzesień 2013 r.

GEZ

KARTA ADRESOWA ZABYTKU NIERUCHOMEGO

3. Miejscowość

K Ł O B U C K

1. Nazwa

STANOWISKO ARCHEOLOGICZNE

2. Czas powstania

okr. nowożytny - ślad osadnictwa

8. Fotografia z opisem wskazującym orientację albo mapa z zaznaczonym stanowiskiem archeologicznym

4. Adres

Nr obszaru AZP: **AZP 84-46**

nr stanowiska w miejscowości: **16 (d.15)**

nr stanowiska na obszarze: **13**

5. Przynależność administracyjna

województwo **śląskie**

powiat **kłobucki**

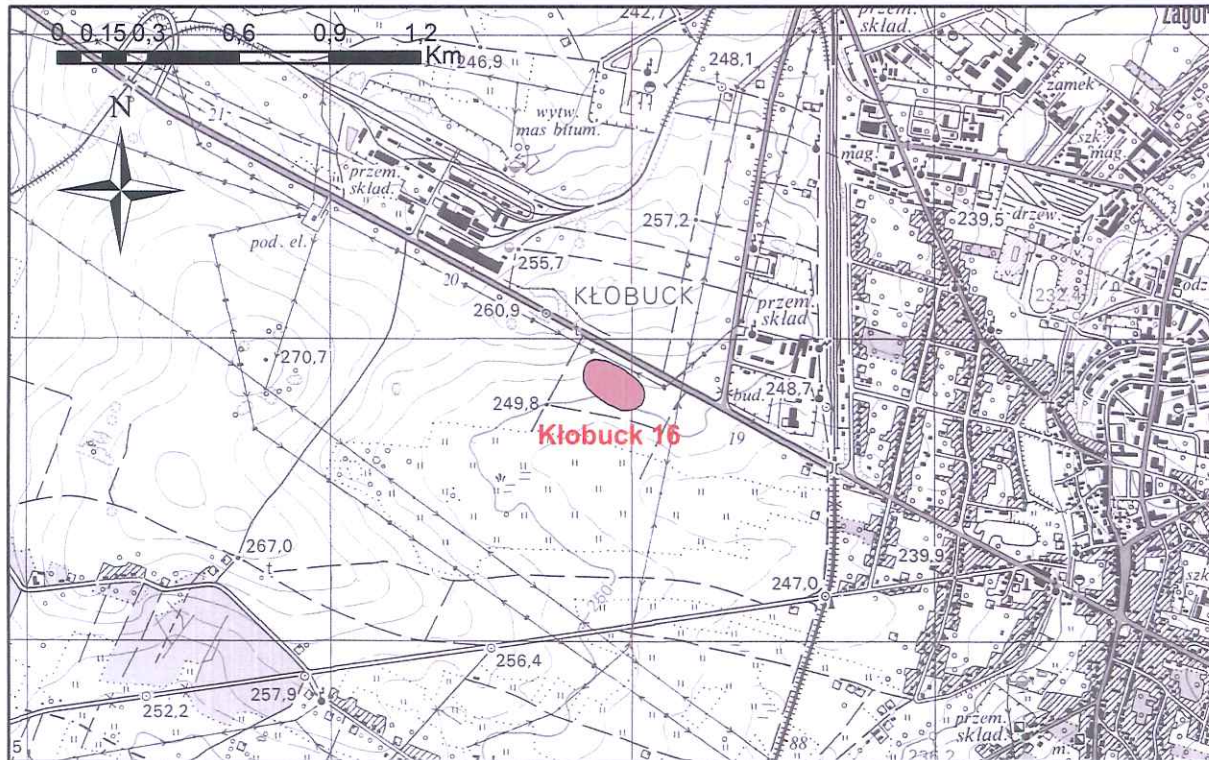
gmina **Kłobuck**

6. Formy ochrony

Zmiana studium uwarunkowań i kierunków zagospodarowania przestrzennego Gminy Kłobuck (Uchwała Nr 317/XXXIII/2013 Rady Miejskiej w Kłobucku z dnia 20.08.2013 r.)

7. Opracowanie karty (autor, data i podpis)

R. Solski, wrzesień 2013 r.



Ark. 511.23

GEZ

KARTA ADRESOWA ZABYTKU NIERUCHOMEGO

3. Miejscowość

K Ł O B U C K

1. Nazwa

STANOWISKO ARCHEOLOGICZNE

2. Czas powstania

**okr. prehistoryczny - ślad osadnictwa
średniowiecze - osada**

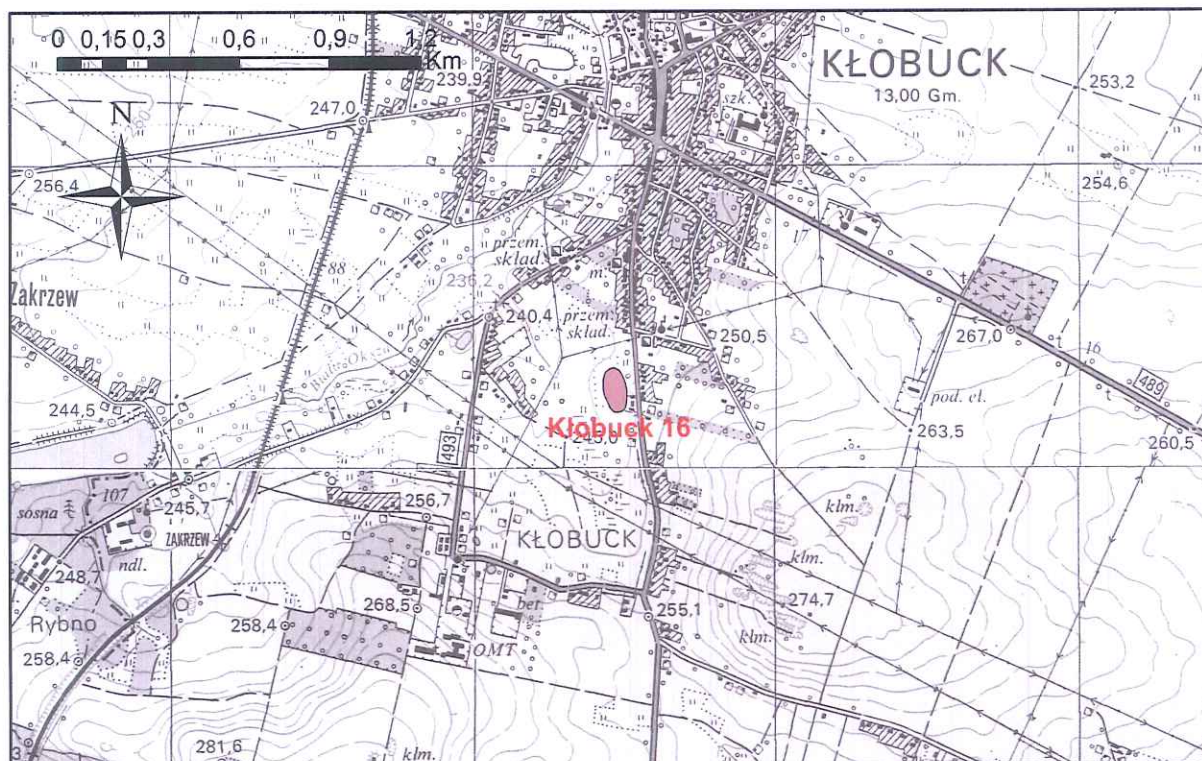
8. Fotografia z opisem wskazującym orientację albo mapa z zaznaczonym stanowiskiem archeologicznym

4. Adres

Nr obszaru AZP: **AZP 85-47**

nr stanowiska w miejscowości: **17 (d.16)**

nr stanowiska na obszarze: **42**



5. Przynależność administracyjna

województwo **śląskie**

powiat **kłobucki**

gmina **Kłobuck**

6. Formy ochrony

**Zmiana studium uwarunkowań
i kierunków zagospodarowania
przestrzennego Gminy Kłobuck
(Uchwała Nr 317/XXXIII/2013
Rady Miejskiej w Kłobucku
z dnia 20.08.2013 r.)**

Ark. 511.23; 511.41

7. Opracowanie karty (autor, data i podpis)

R. Solski, wrzesień 2013 r.

GEZ

KARTA ADRESOWA ZABYTKU NIERUCHOMEGO

3. Miejscowość

K Ł O B U C K

1. Nazwa

STANOWISKO ARCHEOLOGICZNE

2. Czas powstania

epoka brązu/halształd - cmentarzysko

8. Fotografia z opisem wskazującym orientację albo mapa z zaznaczonym stanowiskiem archeologicznym

4. Adres

Nr obszaru AZP: **AZP 85-46**

nr stanowiska w miejscowości: **18**
(d. Kłobuck Zakrzew St. 1)

nr stanowiska na obszarze: **11**

5. Przynależność administracyjna

województwo **śląskie**

powiat **kłobucki**

gmina **Kłobuck**

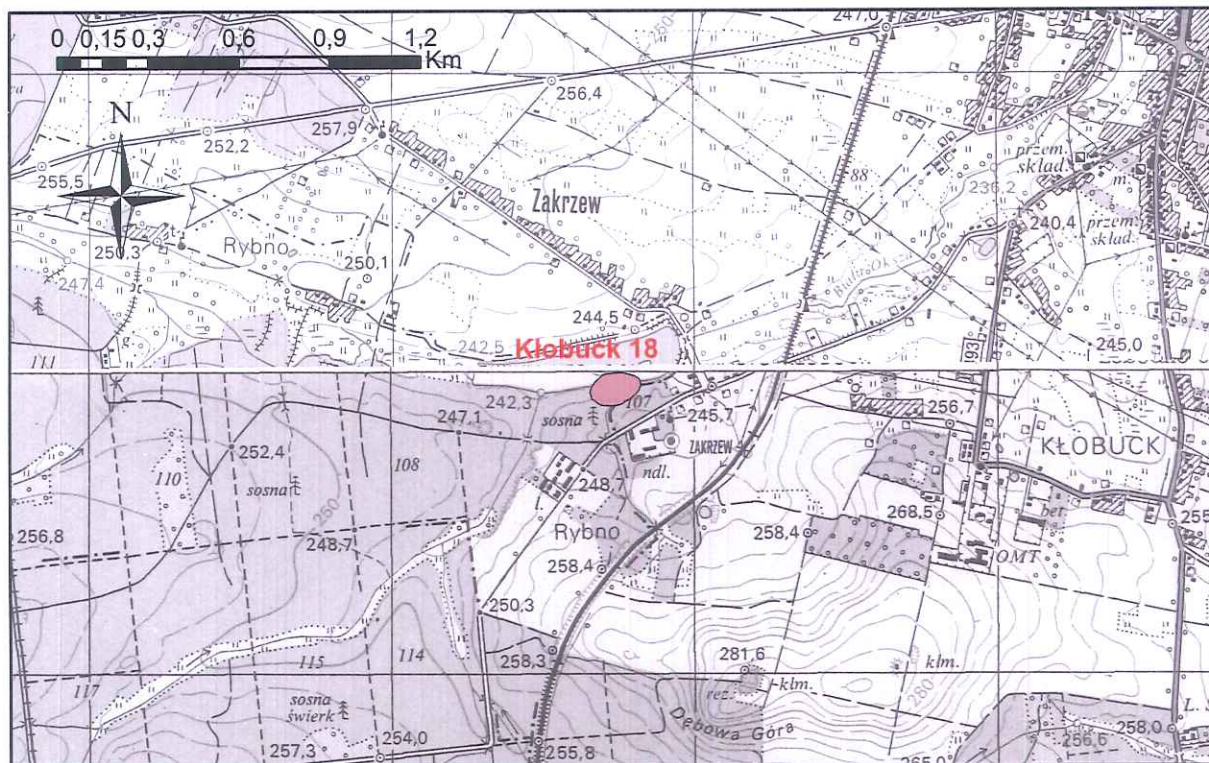
6. Formy ochrony

Rej. zabytków nr:
A/280/78

**Zmiana studium uwarunkowań
i kierunków zagospodarowania
przestrzennego Gminy Kłobuck
(Uchwała Nr 317/XXXIII/2013
Rady Miejskiej w Kłobucku
z dnia 20.08.2013 r.)**

7. Opracowanie karty (autor, data i podpis)

R. Solski, wrzesień 2013 r.



Ark. 511.23; 511.41

GEZ

KARTA ADRESOWA ZABYTKU NIERUCHOMEGO

3. Miejscowość

K Ł O B U C K
B R O D Y M A L I N A

1. Nazwa

STANOWISKO ARCHEOLOGICZNE

2. Czas powstania

okr. prehistoryczny - ślad osadnictwa
okr. nowożytny - osada

8. Fotografia z opisem wskazującym orientację albo mapa z zaznaczonym stanowiskiem archeologicznym

4. Adres

Nr obszaru AZP: **AZP 84-46**

nr stanowiska w miejscowości: **1**

nr stanowiska na obszarze: **14**

5. Przynależność administracyjna

województwo **śląskie**

powiat **kłobucki**

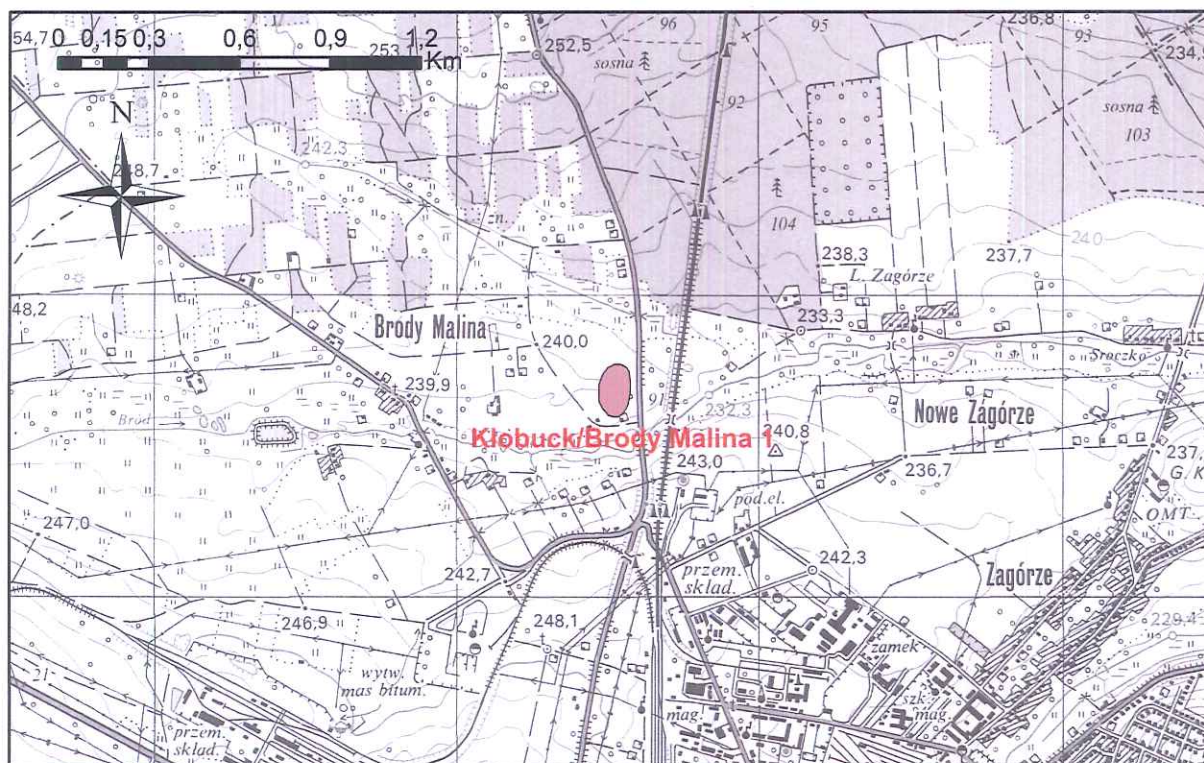
gmina **Kłobuck**

6. Formy ochrony

Zmiana studium uwarunkowań
i kierunków zagospodarowania
przestrzennego Gminy Kłobuck
(Uchwała Nr 317/XXXIII/2013
Rady Miejskiej w Kłobucku
z dnia 20.08.2013 r.)

7. Opracowanie karty (autor, data i podpis)

R. Solski, wrzesień 2013 r.



Ark. 511.23

GEZ

KARTA ADRESOWA ZABYTKU NIERUCHOMEGO

3. Miejscowość

KŁ O B U C K
N I W A S K R Z E S Z Ó W

1. Nazwa

STANOWISKO ARCHEOLOGICZNE

2. Czas powstania

nieokreślony - funkcja nieokreślona

8. Fotografia z opisem wskazującym orientację albo mapa z zaznaczonym stanowiskiem archeologicznym

4. Adres

Nr obszaru AZP: **AZP 85-47**

nr stanowiska w miejscowości: **1**

nr stanowiska na obszarze: **11**

5. Przynależność administracyjna

województwo **śląskie**

powiat **kłobucki**

gmina **Kłobuck**

6. Formy ochrony

**Zmiana studium uwarunkowań
i kierunków zagospodarowania
przestrzennego Gminy Kłobuck
(Uchwała Nr 317/XXXIII/2013
Rady Miejskiej w Kłobucku
z dnia 20.08.2013 r.)**

7. Opracowanie karty (autor, data i podpis)

R. Solski, wrzesień 2013 r.



Ark. 511.23

GEZ

KARTA ADRESOWA ZABYTKU NIERUCHOMEGO

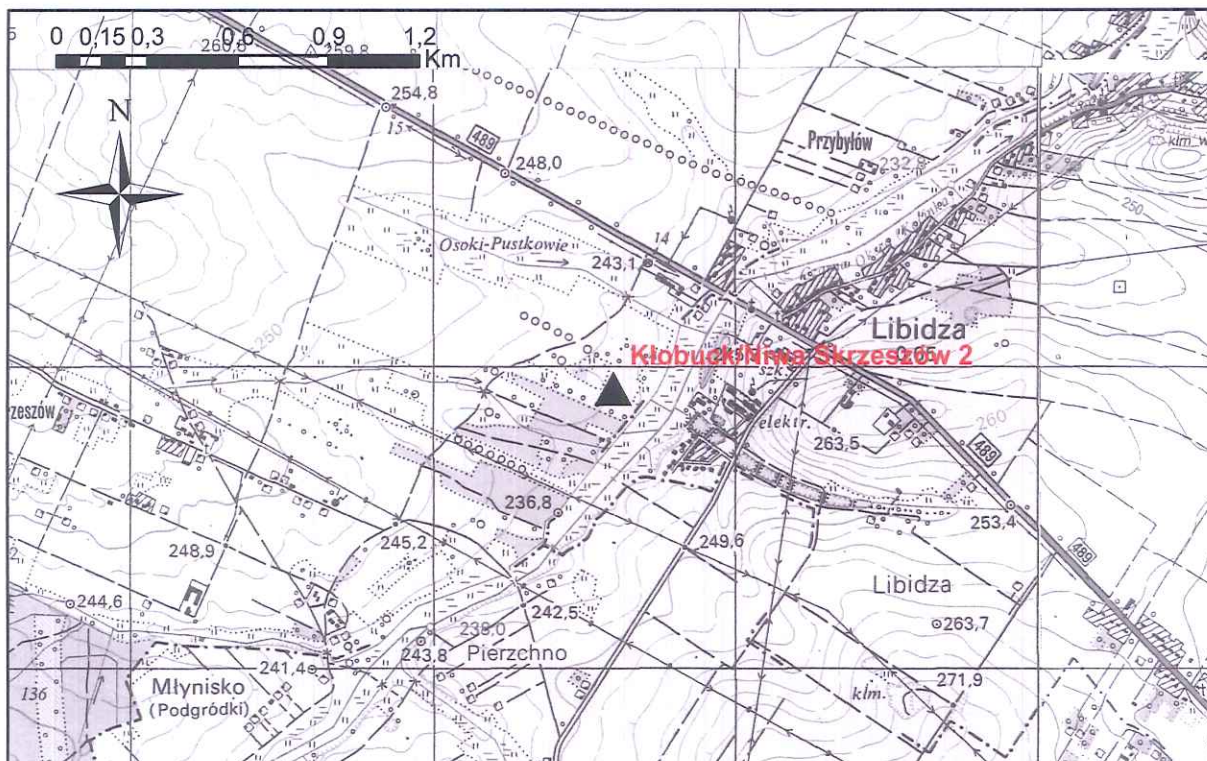
1. Nazwa

STANOWISKO ARCHEOLOGICZNE

2. Czas powstania

**epoka kamienia osada
okr. wpływów rzymskich (k. łużycka) - osada**

8. Fotografia z opisem wskazującym orientację albo mapa z zaznaczonym stanowiskiem archeologicznym



Ark. 511.23; 511.24; 511.41; 511.42

3. Miejscowość

**K Ł O B U C K
N I W A S K R Z E S Z Ó W**

4. Adres

Nr obszaru AZP: **AZP 85-47**

nr stanowiska w miejscowości: **2**

nr stanowiska na obszarze: **12**

5. Przynależność administracyjna

województwo **śląskie**

powiat **kłobucki**

gmina **Kłobuck**

6. Formy ochrony

**Zmiana studium uwarunkowań
i kierunków zagospodarowania
przestrzennego Gminy Kłobuck
(Uchwała Nr 317/XXXIII/2013
Rady Miejskiej w Kłobucku
z dnia 20.08.2013 r.)**

7. Opracowanie karty (autor, data i podpis)

R. Solski, wrzesień 2013 r.

GEZ

KARTA ADRESOWA ZABYTKU NIERUCHOMEGO

3. Miejscowość

KŁOBUCK
NIWA SKRZESZÓW

1. Nazwa

STANOWISKO ARCHEOLOGICZNE

2. Czas powstania

epoka brązu - ślad osadnictwa
średniowiecze - osada
okr. nowożytny - ślad osadnictwa

8. Fotografia z opisem wskazującym orientację albo mapa z zaznaczonym stanowiskiem archeologicznym

4. Adres

Nr obszaru AZP: **AZP 85-47**

nr stanowiska w miejscowości: **3**

nr stanowiska na obszarze: **43**

5. Przynależność administracyjna

województwo **śląskie**

powiat **kłobucki**

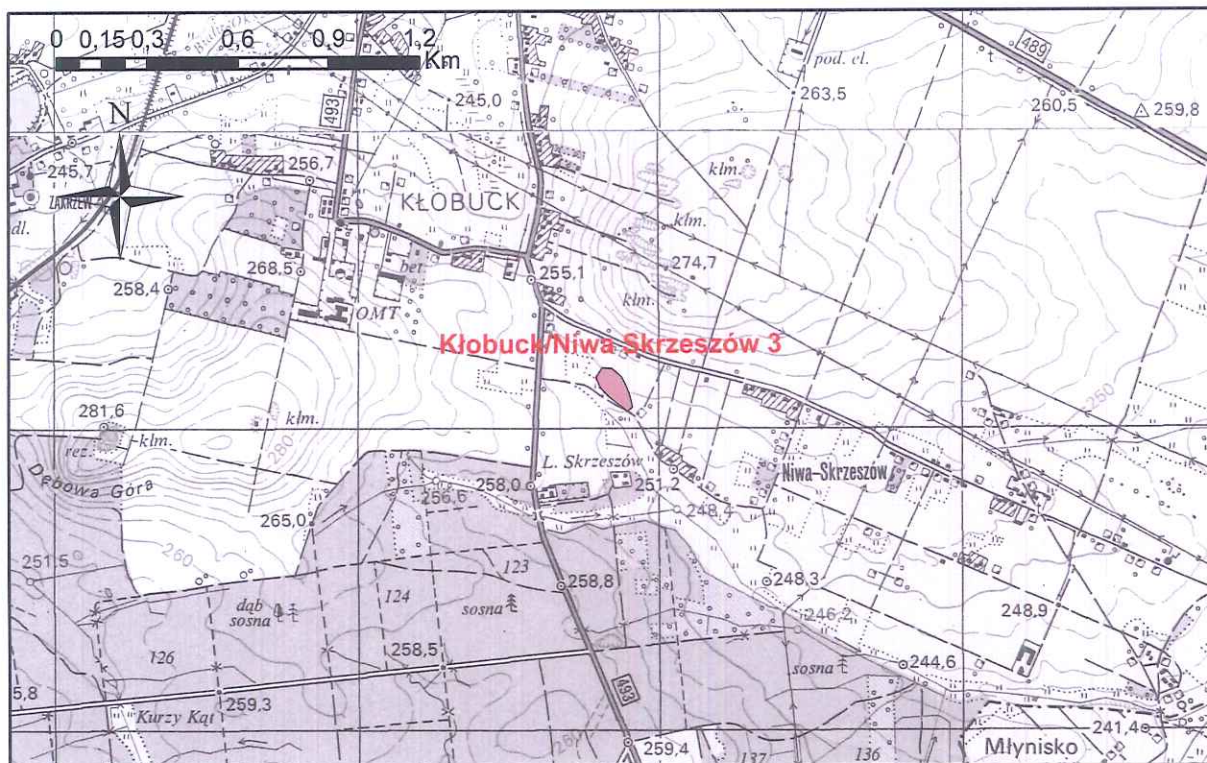
gmina **Kłobuck**

6. Formy ochrony

**Zmiana studium uwarunkowań
i kierunków zagospodarowania
przestrzennego Gminy Kłobuck
(Uchwała Nr 317/XXXIII/2013
Rady Miejskiej w Kłobucku
z dnia 20.08.2013 r.)**

7. Opracowanie karty (autor, data i podpis)

R. Solski, wrzesień 2013 r.



Ark. 511.23; 511.41

GEZ

KARTA ADRESOWA ZABYTKU NIERUCHOMEGO

3. Miejscowość

KŁOBUCK
NIWA SKRZESZÓW

1. Nazwa

STANOWISKO ARCHEOLOGICZNE

2. Czas powstania

średniowiecze - ślad osadnictwa

8. Fotografia z opisem wskazującym orientację albo mapa z zaznaczonym stanowiskiem archeologicznym

4. Adres

Nr obszaru AZP: **AZP 85-47**

nr stanowiska w miejscowości: **4**

nr stanowiska na obszarze: **44**

5. Przynależność administracyjna

województwo **śląskie**

powiat **kłobucki**

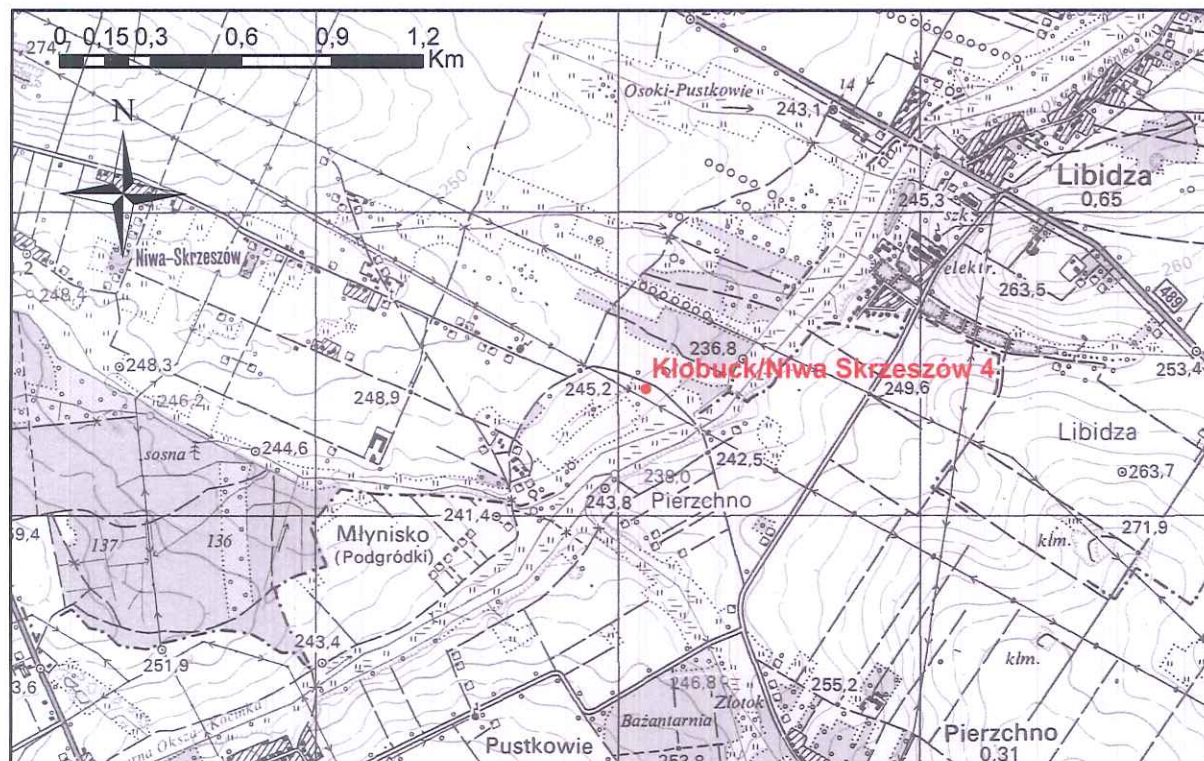
gmina **Kłobuck**

6. Formy ochrony

**Zmiana studium uwarunkowań
i kierunków zagospodarowania
przestrzennego Gminy Kłobuck**
(Uchwała Nr 317/XXXIII/2013
Rady Miejskiej w Kłobucku
z dnia 20.08.2013 r.)

7. Opracowanie karty (autor, data i podpis)

R. Solski, wrzesień 2013 r.



Ark. 511.41