

GEZ

# KARTA ADRESOWA ZABYTKU NIERUCHOMEGO

3. Miejscowość

**K Ł O B U C K  
P R Z Y B Y Ł Ó W**

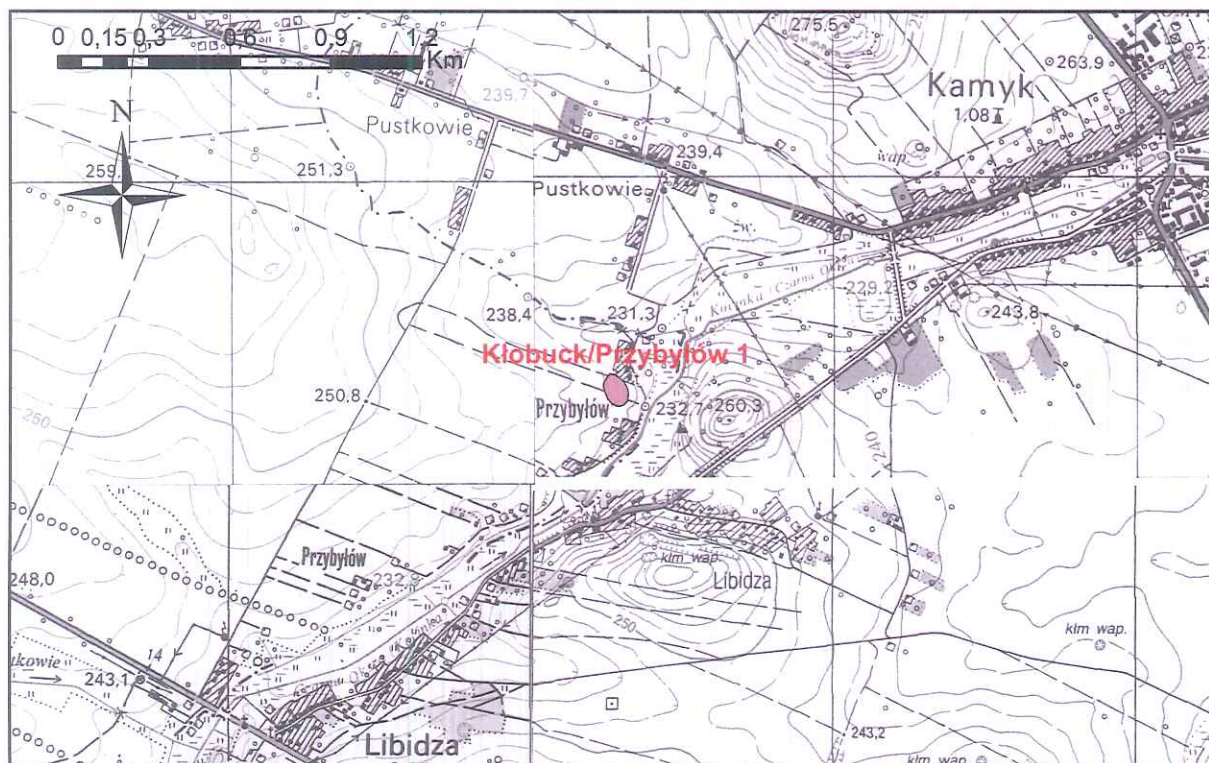
1. Nazwa

**STANOWISKO ARCHEOLOGICZNE**

2. Czas powstania

**okr. wpływów rzymskich - osada  
średniowiecze - osada  
okr. nowożytny - ślad osadnictwa**

8. Fotografia z opisem wskazującym orientację albo mapa z zaznaczonym stanowiskiem archeologicznym



Ark. 511.23; 511.24; 511.41; 511.42

4. Adres

Nr obszaru AZP: **AZP 85-47**

nr stanowiska w miejscowości: **1**

nr stanowiska na obszarze: **19**

5. Przynależność administracyjna

województwo **śląskie**

powiat **kłobucki**

gmina **Kłobuck**

6. Formy ochrony

**Zmiana studium uwarunkowań  
i kierunków zagospodarowania  
przestrzennego Gminy Kłobuck  
(Uchwała Nr 317/XXXIII/2013  
Rady Miejskiej w Kłobucku  
z dnia 20.08.2013 r.)**

7. Opracowanie karty (autor, data i podpis)

**R. Solski, wrzesień 2013 r.**



GEZ

# KARTA ADRESOWA ZABYTKU NIERUCHOMEGO

3. Miejscowość

K Ł O B U C K  
P R Z Y B Y Ł Ó W

1. Nazwa

STANOWISKO ARCHEOLOGICZNE

2. Czas powstania

epoka brązu - osada  
średniowiecze - osada

8. Fotografia z opisem wskazującym orientację albo mapa z zaznaczonym stanowiskiem archeologicznym

4. Adres

Nr obszaru AZP: **AZP 85-47**

nr stanowiska w miejscowości: **2**

nr stanowiska na obszarze: **17**

5. Przynależność administracyjna

województwo **śląskie**

powiat **kłobucki**

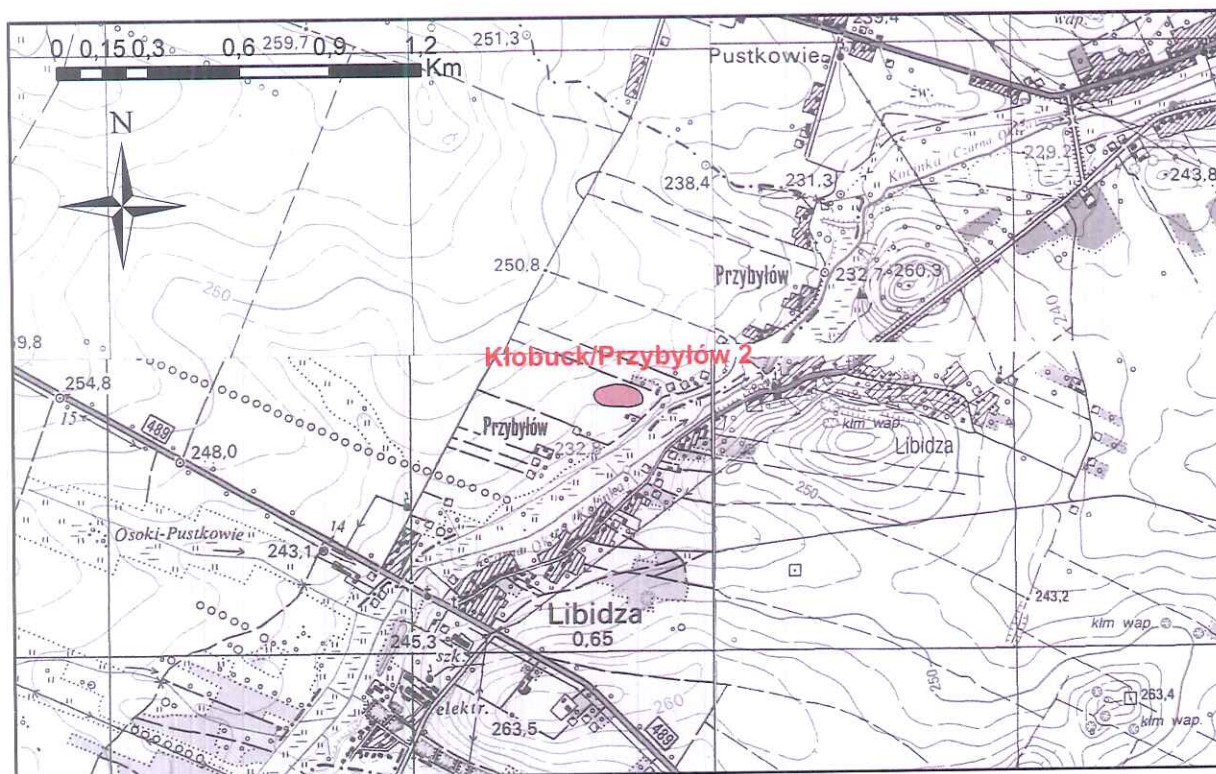
gmina **Kłobuck**

6. Formy ochrony

**Zmiana studium uwarunkowań  
i kierunków zagospodarowania  
przestrzennego Gminy Kłobuck  
(Uchwała Nr 317/XXXIII/2013  
Rady Miejskiej w Kłobucku  
z dnia 20.08.2013 r.)**

7. Opracowanie karty (autor, data i podpis)

**R. Solski, wrzesień 2013 r.**



Ark. 511.23; 511.24; 511.41; 511.42



GEZ

# KARTA ADRESOWA ZABYTKU NIERUCHOMEGO

3. Miejscowość

**K Ł O B U C K  
P R Z Y B Y Ł Ó W**

1. Nazwa

**STANOWISKO ARCHEOLOGICZNE**

2. Czas powstania

**epoka kamienia - ślad osadnictwa  
epoka brązu - osada  
okr. wpływów rzymskich - ślad osadnictwa  
średniowiecze (?) - ślad osadnictwa**

8. Fotografia z opisem wskazującym orientację albo mapa z zaznaczonym stanowiskiem archeologicznym

4. Adres

Nr obszaru AZP: **AZP 85-47**

nr stanowiska w miejscowości: **3**

nr stanowiska na obszarze: **18**

5. Przynależność administracyjna

województwo **śląskie**

powiat **kłobucki**

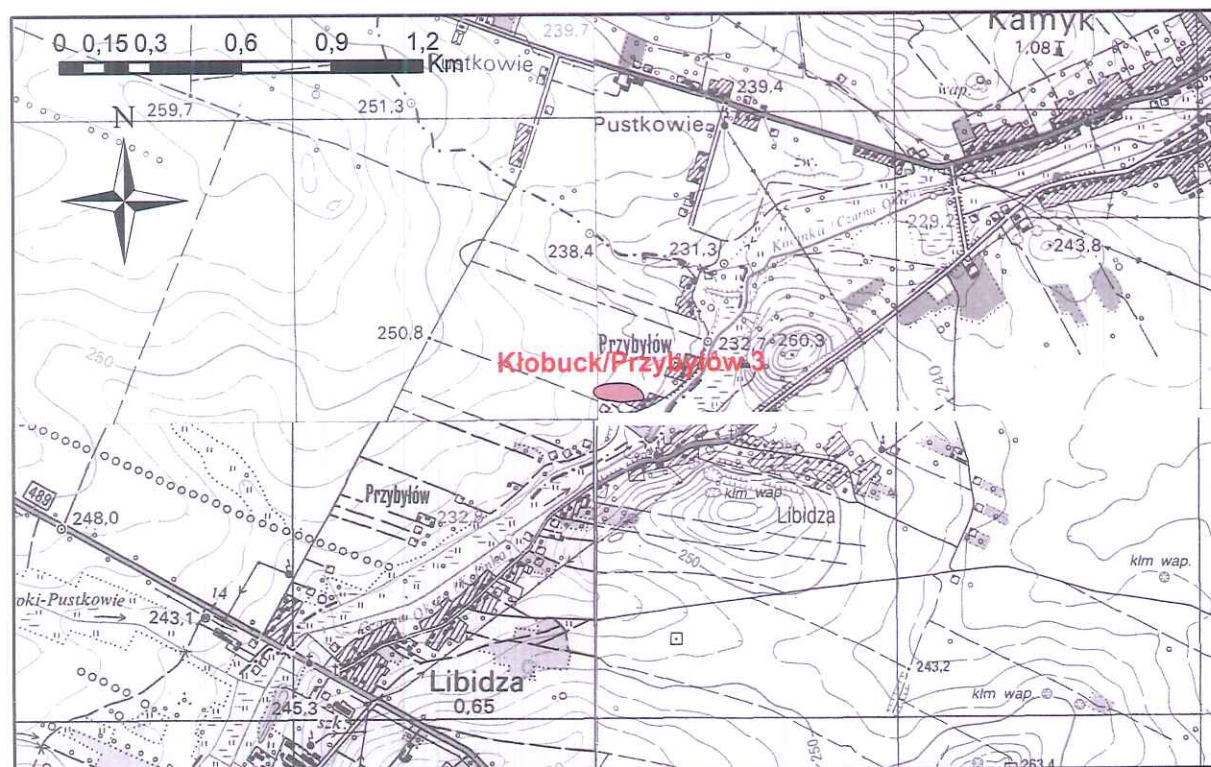
gmina **Kłobuck**

6. Formy ochrony

**Zmiana studium uwarunkowań  
i kierunków zagospodarowania  
przestrzennego Gminy Kłobuck  
(Uchwała Nr 317/XXXIII/2013  
Rady Miejskiej w Kłobucku  
z dnia 20.08.2013 r.)**

7. Opracowanie karty (autor, data i podpis)

**R. Solski, wrzesień 2013 r.**



Ark. 511.23; 511.24; 511.41; 511.42



GEZ

# KARTA ADRESOWA ZABYTKU NIERUCHOMEGO

3. Miejscowość

**K Ł O B U C K  
P R Z Y B Y Ł Ó W**

1. Nazwa

**STANOWISKO ARCHEOLOGICZNE**

2. Czas powstania

**epoka brązu - osada  
okr. prehistoryczny - osada**

8. Fotografia z opisem wskazującym orientację albo mapa z zaznaczonym stanowiskiem archeologicznym

4. Adres

Nr obszaru AZP: **AZP 85-47**

nr stanowiska w miejscowości: **4**

nr stanowiska na obszarze: **13**

5. Przynależność administracyjna

województwo **śląskie**

powiat **kłobucki**

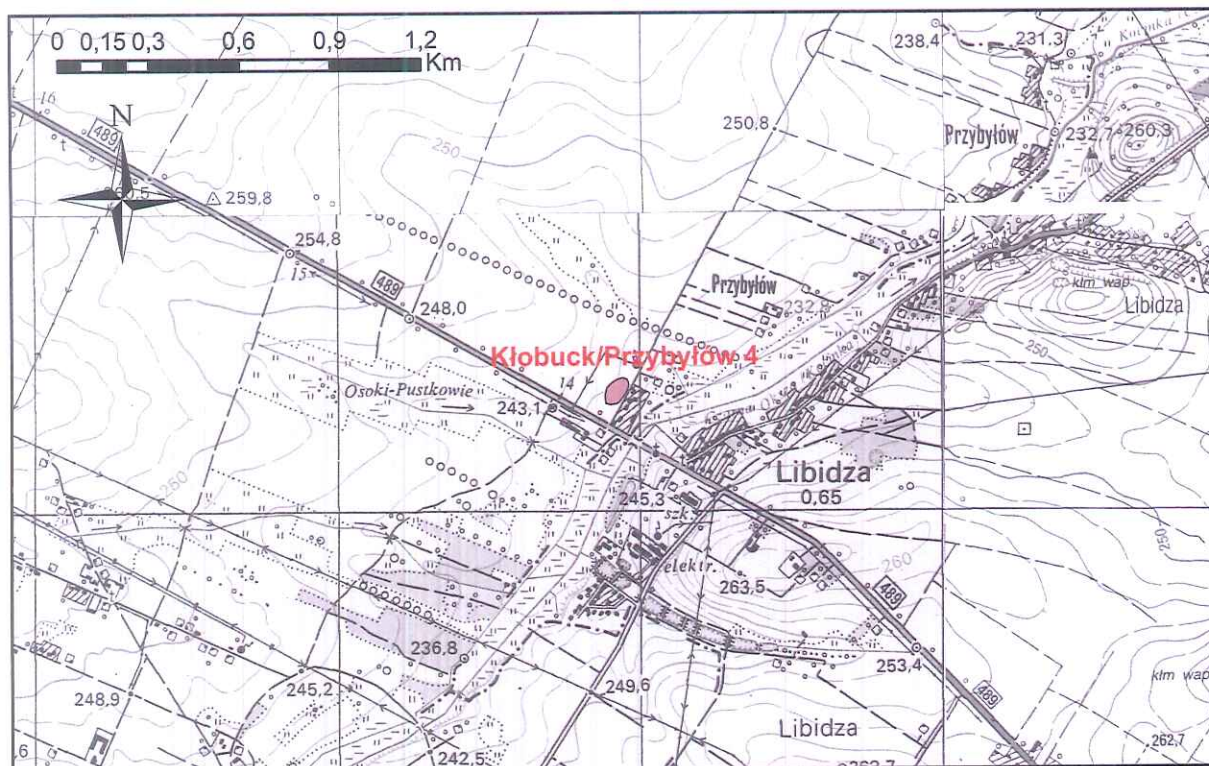
gmina **Kłobuck**

6. Formy ochrony

**Zmiana studium uwarunkowań  
i kierunków zagospodarowania  
przestrzennego Gminy Kłobuck  
(Uchwała Nr 317/XXXIII/2013  
Rady Miejskiej w Kłobucku  
z dnia 20.08.2013 r.)**

7. Opracowanie karty (autor, data i podpis)

**R. Solski, wrzesień 2013 r.**



Ark. 511.23; 511.24; 511.41; 511.42



GEZ

# KARTA ADRESOWA ZABYTKU NIERUCHOMEGO

3. Miejscowość

**K Ł O B U C K  
P R Z Y B Y Ł Ó W**

1. Nazwa

**STANOWISKO ARCHEOLOGICZNE**

2. Czas powstania

**okr. prehistoryczny - ślad osadnictwa**

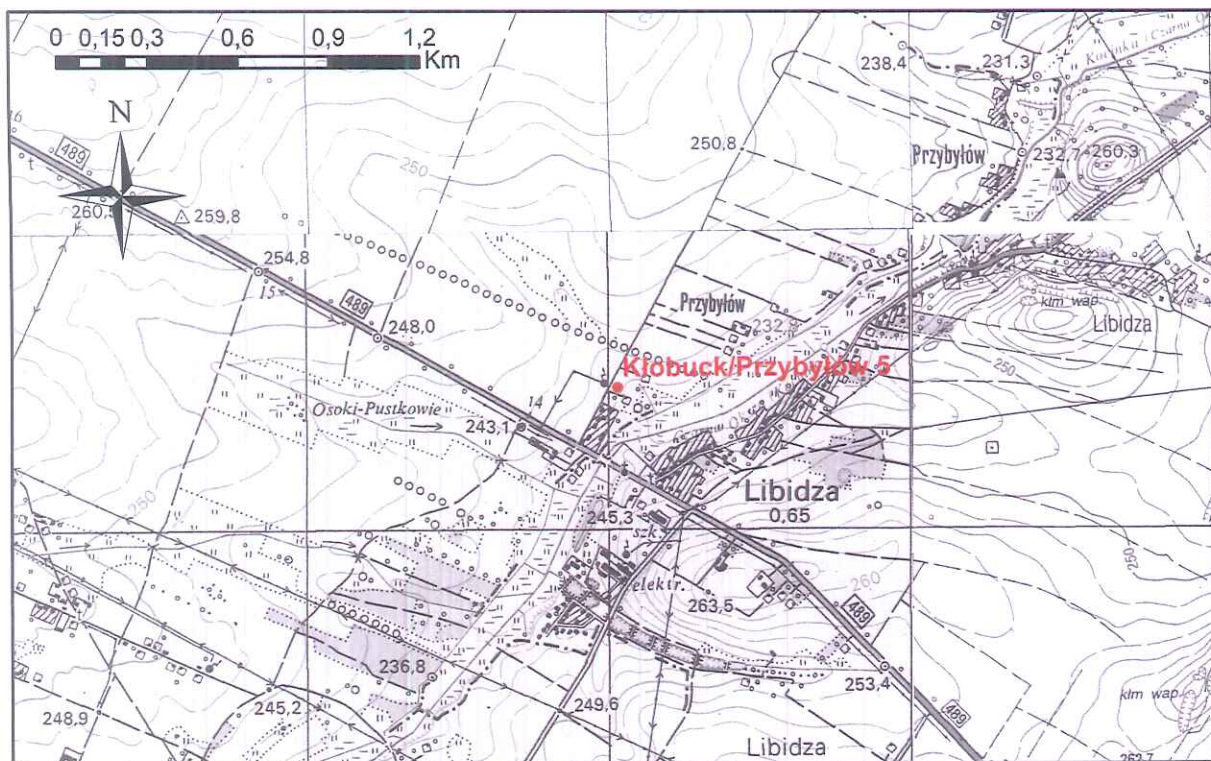
8. Fotografia z opisem wskazującym orientację albo mapa z zaznaczonym stanowiskiem archeologicznym

4. Adres

Nr obszaru AZP: **AZP 85-47**

nr stanowiska w miejscowości: **5**

nr stanowiska na obszarze: **14**



Ark. 511.23; 511.24; 511.41; 511.42

5. Przynależność administracyjna

województwo **śląskie**

powiat **kłobucki**

gmina **Kłobuck**

6. Formy ochrony

**Zmiana studium uwarunkowań  
i kierunków zagospodarowania  
przestrzennego Gminy Kłobuck  
(Uchwała Nr 317/XXXIII/2013  
Rady Miejskiej w Kłobucku  
z dnia 20.08.2013 r.)**

7. Opracowanie karty (autor, data i podpis)

**R. Solski, wrzesień 2013 r.**



GEZ

# KARTA ADRESOWA ZABYTKU NIERUCHOMEGO

3. Miejscowość

K Ł O B U C K  
P R Z Y B Y Ł Ó W

1. Nazwa

STANOWISKO ARCHEOLOGICZNE

2. Czas powstania

epoka brązu - osada  
średniowiecze - ślad osadnictwa

8. Fotografia z opisem wskazującym orientację albo mapa z zaznaczonym stanowiskiem archeologicznym

4. Adres

Nr obszaru AZP: **AZP 85-47**

nr stanowiska w miejscowości: **6**

nr stanowiska na obszarze: **15**

5. Przynależność administracyjna

województwo **śląskie**

powiat **kłobucki**

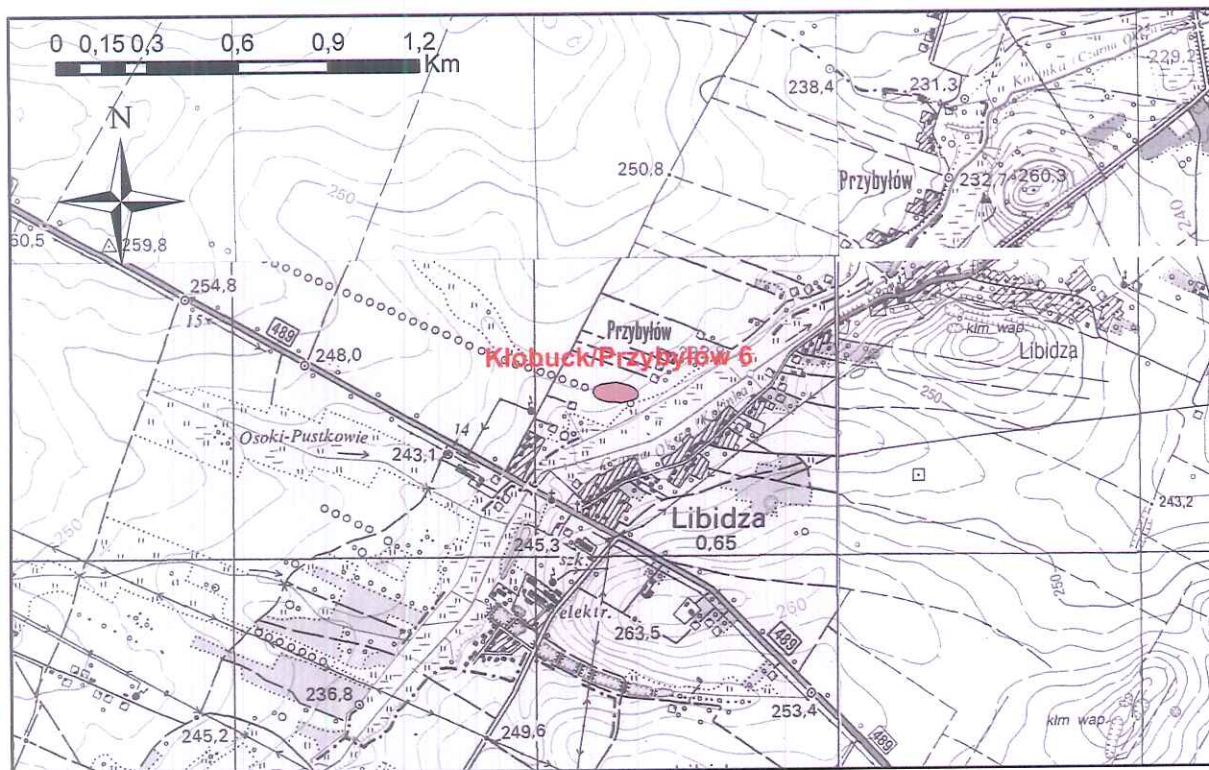
gmina **Kłobuck**

6. Formy ochrony

**Zmiana studium uwarunkowań  
i kierunków zagospodarowania  
przestrzennego Gminy Kłobuck  
(Uchwała Nr 317/XXXIII/2013  
Rady Miejskiej w Kłobucku  
z dnia 20.08.2013 r.)**

7. Opracowanie karty (autor, data i podpis)

**R. Solski, wrzesień 2013 r.**



Ark. 511.23; 511.24; 511.41; 511.42



GEZ

# KARTA ADRESOWA ZABYTKU NIERUCHOMEGO

3. Miejscowość

**K Ł O B U C K  
P R Z Y B Y Ł Ó W**

1. Nazwa

**STANOWISKO ARCHEOLOGICZNE**

2. Czas powstania

**epoka kamienia - ślad osadnictwa  
epoka brązu (?) - osada  
średniowiecze - ślad osadnictwa  
okr. nowożytny - ślad osadnictwa**

8. Fotografia z opisem wskazującym orientację albo mapa z zaznaczonym stanowiskiem archeologicznym

4. Adres

Nr obszaru AZP: **AZP 85-47**

nr stanowiska w miejscowości: **7**

nr stanowiska na obszarze: **16**

5. Przynależność administracyjna

województwo **śląskie**

powiat **kłobucki**

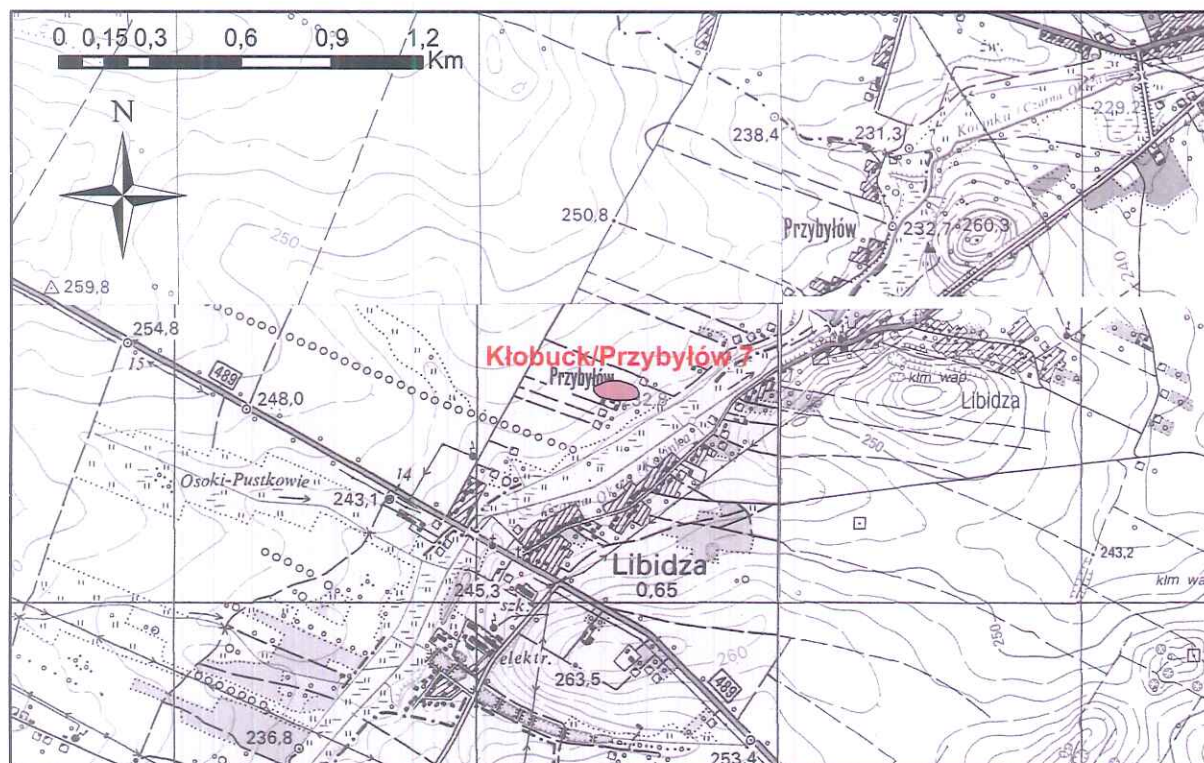
gmina **Kłobuck**

6. Formy ochrony

**Zmiana studium uwarunkowań  
i kierunków zagospodarowania  
przestrzennego Gminy Kłobuck  
(Uchwała Nr 317/XXXIII/2013  
Rady Miejskiej w Kłobucku  
z dnia 20.08.2013 r.)**

7. Opracowanie karty (autor, data i podpis)

**R. Solski, wrzesień 2013 r.**



Ark. 511.23; 511.24; 511.41; 511.42