

GEZ

KARTA ADRESOWA ZABYTKU NIERUCHOMEGO

3. Miejscowość

**K Ł O B U C K
S M U G I**

1. Nazwa

STANOWISKO ARCHEOLOGICZNE

2. Czas powstania

**okr. pradziejowy - ślad osadnictwa
średniowiecze - ślad osadnictwa**

8. Fotografia z opisem wskazującym orientację albo mapa z zaznaczonym stanowiskiem archeologicznym

4. Adres

Nr obszaru AZP: **AZP 84-47**

nr stanowiska w miejscowości: **1**

nr stanowiska na obszarze: **46**

5. Przynależność administracyjna

województwo **śląskie**

powiat **kłobucki**

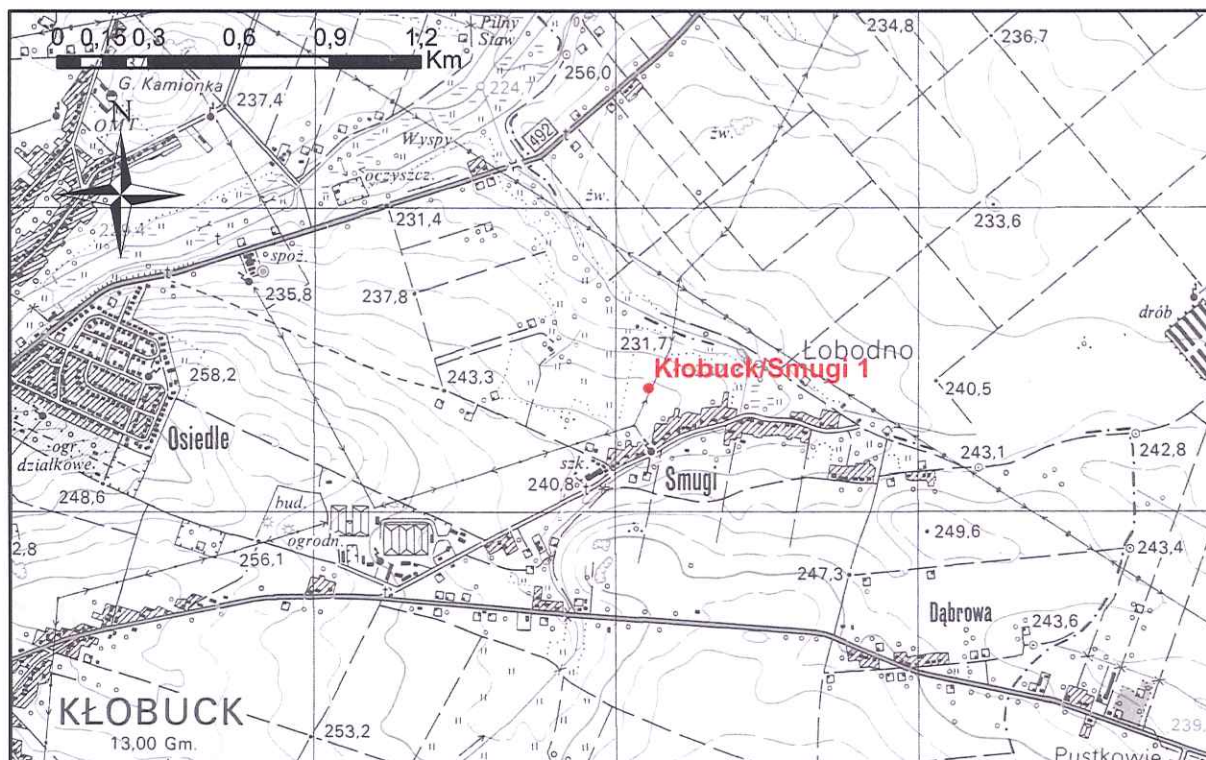
gmina **Kłobuck**

6. Formy ochrony

**Zmiana studium uwarunkowań
i kierunków zagospodarowania
przestrzennego Gminy Kłobuck
(Uchwała Nr 317/XXXIII/2013
Rady Miejskiej w Kłobucku
z dnia 20.08.2013 r.)**

7. Opracowanie karty (autor, data i podpis)

R. Solski, wrzesień 2013 r.



Ark. 511.23

GEZ

KARTA ADRESOWA ZABYTKU NIERUCHOMEGO

3. Miejscowość

**K Ł O B U C K
S M U G I**

1. Nazwa

STANOWISKO ARCHEOLOGICZNE

2. Czas powstania

**epoka brązu - ślad osadnictwa
okr. nowożytny - ślad osadnictwa**

8. Fotografia z opisem wskazującym orientację albo mapa z zaznaczonym stanowiskiem archeologicznym

4. Adres

Nr obszaru AZP: **AZP 84-47**

nr stanowiska w miejscowości: **2**

nr stanowiska na obszarze: **47**

5. Przynależność administracyjna

województwo **śląskie**

powiat **kłobucki**

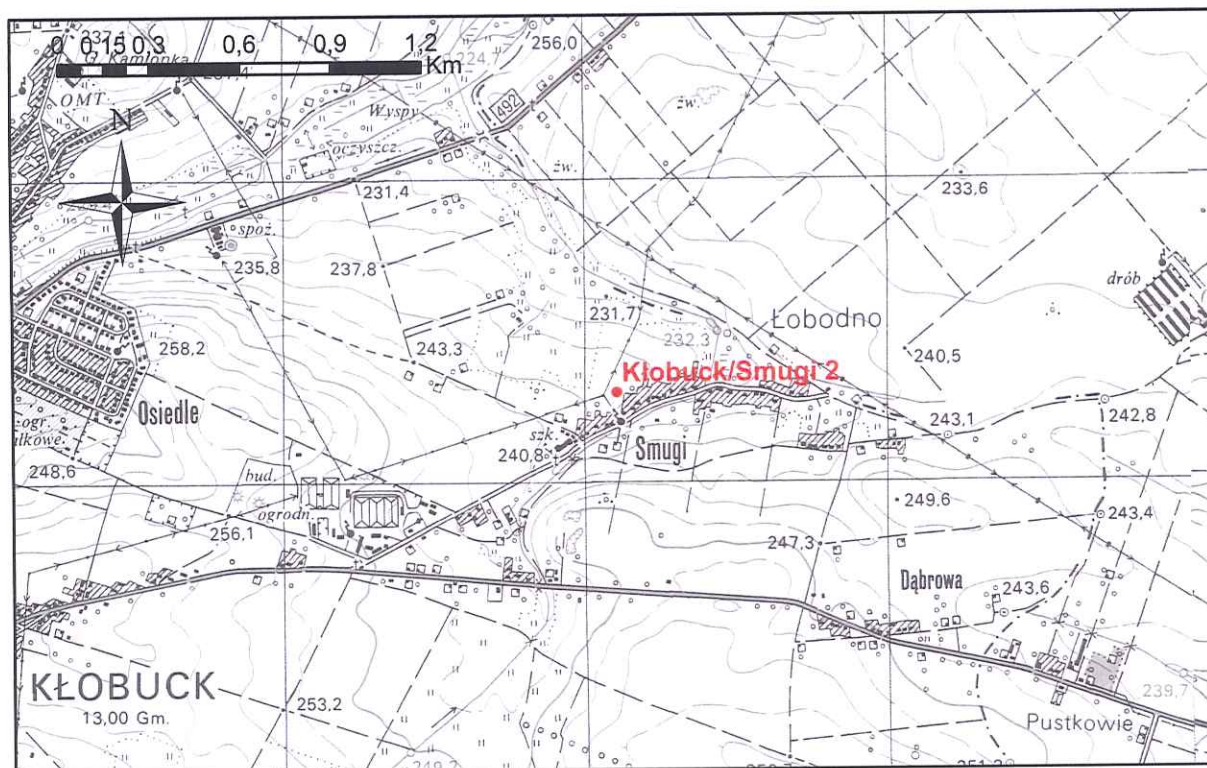
gmina **Kłobuck**

6. Formy ochrony

**Zmiana studium uwarunkowań
i kierunków zagospodarowania
przestrzennego Gminy Kłobuck
(Uchwała Nr 317/XXXIII/2013
Rady Miejskiej w Kłobucku
z dnia 20.08.2013 r.)**

7. Opracowanie karty (autor, data i podpis)

R. Solski, wrzesień 2013 r.



Ark. 511.23

GEZ

KARTA ADRESOWA ZABYTKU NIERUCHOMEGO

3. Miejscowość

**K Ł O B U C K
S M U G I**

1. Nazwa

STANOWISKO ARCHEOLOGICZNE

2. Czas powstania

epoka kamienia - ślad osadnictwa

8. Fotografia z opisem wskazującym orientację albo mapa z zaznaczonym stanowiskiem archeologicznym

4. Adres

Nr obszaru AZP: **AZP 84-47**

nr stanowiska w miejscowości: **3**

nr stanowiska na obszarze: **48**

5. Przynależność administracyjna

województwo **śląskie**

powiat **kłobucki**

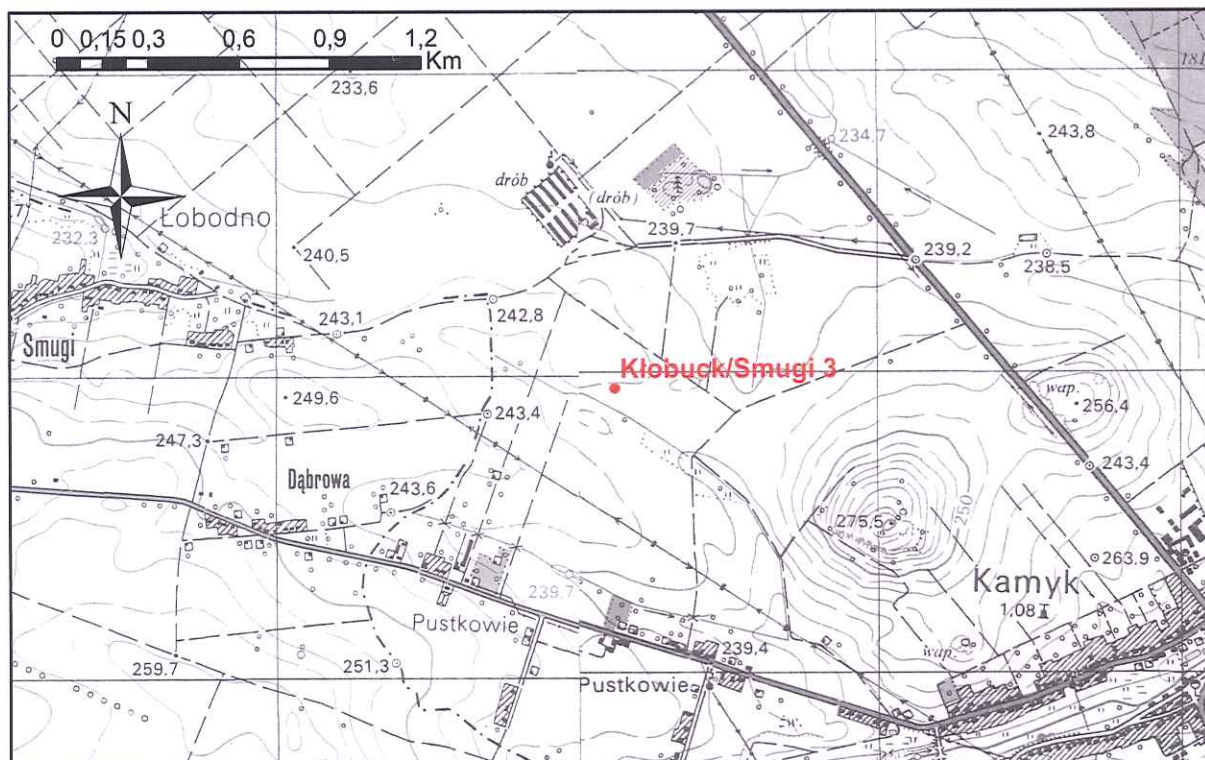
gmina **Kłobuck**

6. Formy ochrony

**Zmiana studium uwarunkowań
i kierunków zagospodarowania
przestrzennego Gminy Kłobuck
(Uchwała Nr 317/XXXIII/2013
Rady Miejskiej w Kłobucku
z dnia 20.08.2013 r.)**

7. Opracowanie karty (autor, data i podpis)

R. Solski, wrzesień 2013 r.



Ark. 511.23; 511.24

GEZ

KARTA ADRESOWA ZABYTKU NIERUCHOMEGO

3. Miejscowość

**K Ł O B U C K
S M U G I**

1. Nazwa

STANOWISKO ARCHEOLOGICZNE

2. Czas powstania

XIX - XX w. - wapiennik

8. Fotografia z opisem wskazującym orientację albo mapa z zaznaczonym stanowiskiem archeologicznym

4. Adres

Nr obszaru AZP: **AZP 84-47**

nr stanowiska w miejscowości: **4**

nr stanowiska na obszarze: **8**

5. Przynależność administracyjna

województwo **śląskie**

powiat **kłobucki**

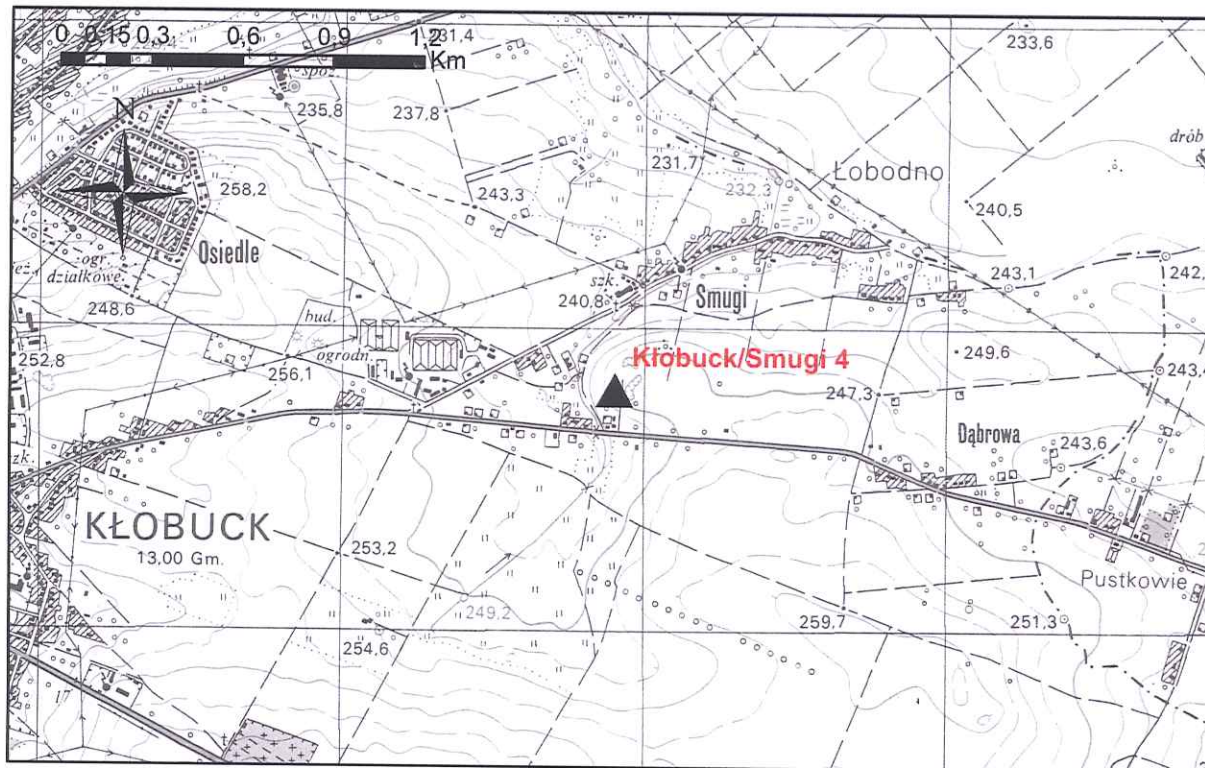
gmina **Kłobuck**

6. Formy ochrony

**Zmiana studium uwarunkowań
i kierunków zagospodarowania
przestrzennego Gminy Kłobuck
(Uchwała Nr 317/XXXIII/2013
Rady Miejskiej w Kłobucku
z dnia 20.08.2013 r.)**

7. Opracowanie karty (autor, data i podpis)

R. Solski, wrzesień 2013 r.



Ark. 511.23

GEZ

KARTA ADRESOWA ZABYTKU NIERUCHOMEGO

3. Miejscowość

K Ł O B U C K
Z A G Ó R Z E

1. Nazwa

STANOWISKO ARCHEOLOGICZNE

2. Czas powstania

okr. pradziejowy - ślad osadnictwa

średniowiecze - osada

okr. nowożytny - osada

8. Fotografia z opisem wskazującym orientację albo mapa z zaznaczonym stanowiskiem archeologicznym

4. Adres

Nr obszaru AZP: **AZP 84-47**nr stanowiska w miejscowości: **1**nr stanowiska na obszarze: **42**

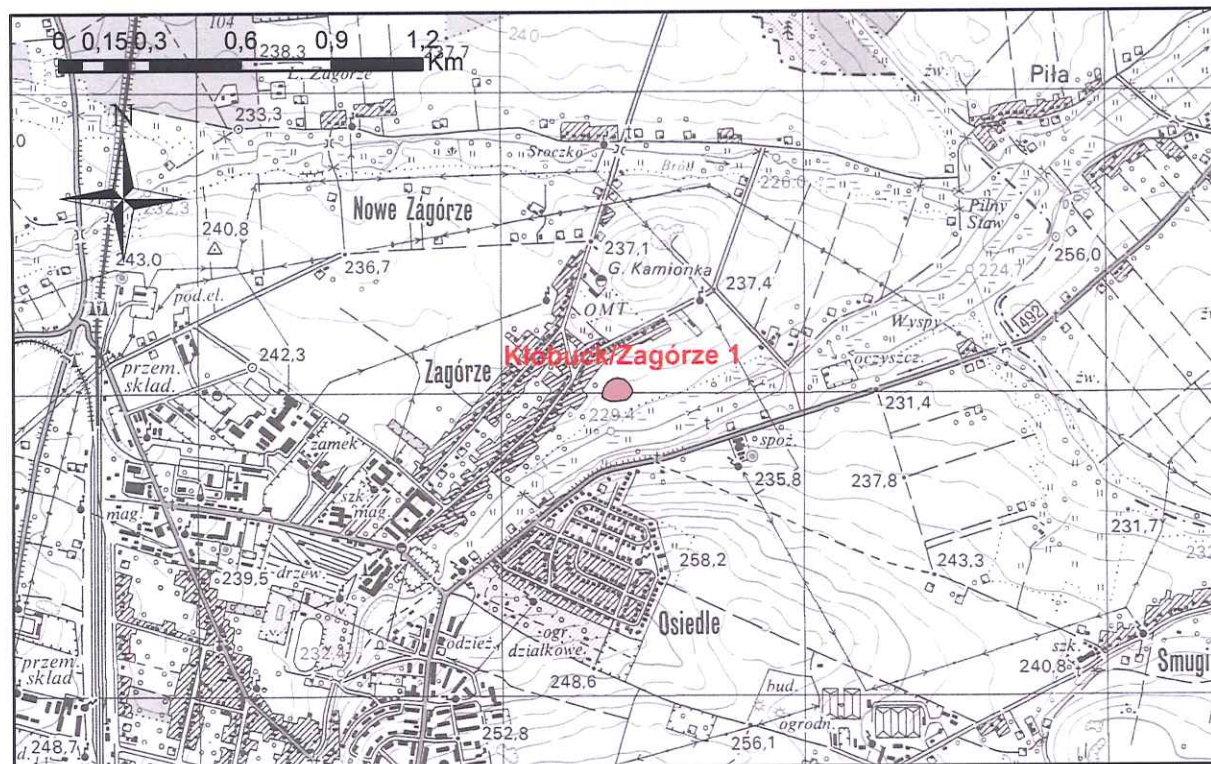
5. Przynależność administracyjna

województwo **śląskie**powiat **kłobucki**gmina **Kłobuck**

6. Formy ochrony

**Zmiana studium uwarunkowań
i kierunków zagospodarowania
przestrzennego Gminy Kłobuck
(Uchwała Nr 317/XXXIII/2013
Rady Miejskiej w Kłobucku
z dnia 20.08.2013 r.)**

7. Opracowanie karty (autor, data i podpis)

R. Solski, wrzesień 2013 r.

Ark. 511.23

GEZ

KARTA ADRESOWA ZABYTKU NIERUCHOMEGO

3. Miejscowość

**K Ł O B U C K
Z A G Ó R Z E**

1. Nazwa

STANOWISKO ARCHEOLOGICZNE

2. Czas powstania

**epoka brązu - osada
okr. wpływów rzymskich - osada
średniowiecze - osada
okr. nowożytny - osada**

8. Fotografia z opisem wskazującym orientację albo mapa z zaznaczonym stanowiskiem archeologicznym

4. Adres

Nr obszaru AZP: **AZP 84-47**

nr stanowiska w miejscowości: **2**

nr stanowiska na obszarze: **39**

5. Przynależność administracyjna

województwo **śląskie**

powiat **kłobucki**

gmina **Kłobuck**

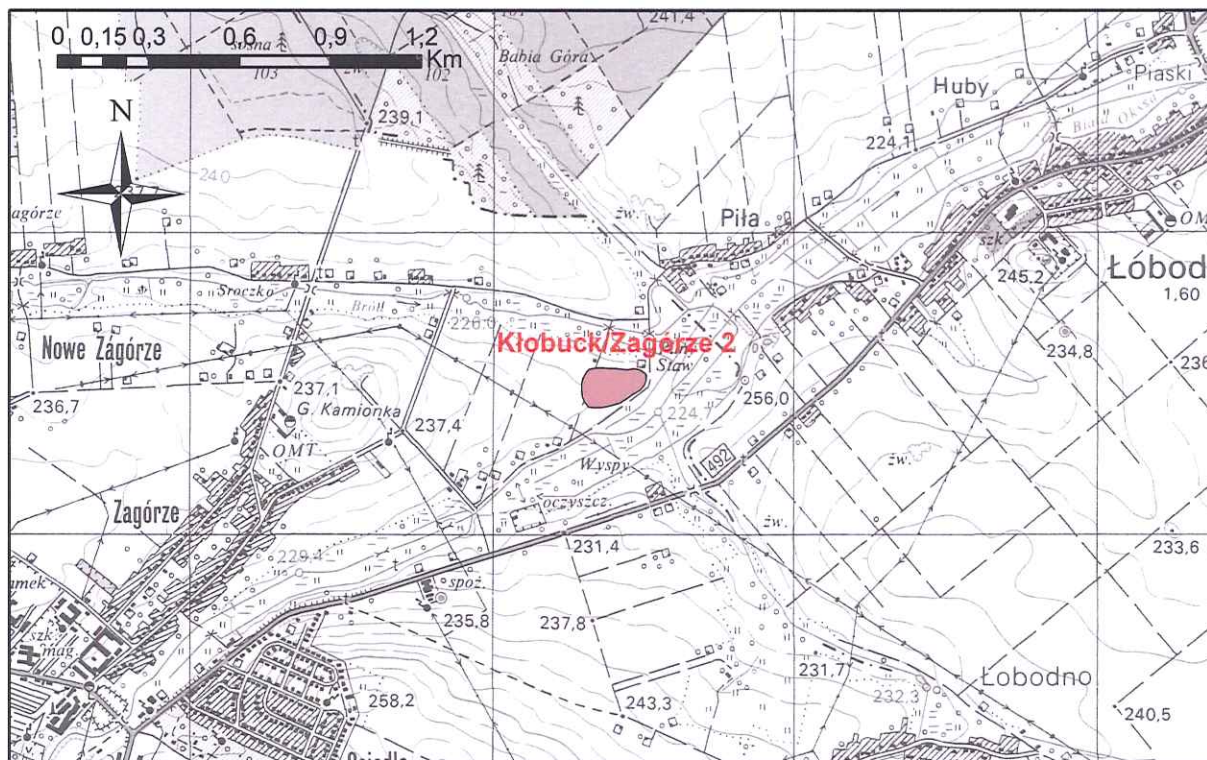
6. Formy ochrony

**Zmiana studium uwarunkowań
i kierunków zagospodarowania
przestrzennego Gminy Kłobuck
(Uchwała Nr 317/XXXIII/2013
Rady Miejskiej w Kłobucku
z dnia 20.08.2013 r.)**

7. Opracowanie karty (autor, data i podpis)

R. Solski, wrzesień 2013 r.

Karta GEZ C/81/13



Ark. 511.23

GEZ

KARTA ADRESOWA ZABYTKU NIERUCHOMEGO

3. Miejscowość

**K Ł O B U C K
Z A G Ó R Z E**

1. Nazwa

STANOWISKO ARCHEOLOGICZNE

2. Czas powstania

**epoka kamienia - ślad osadnictwa
k. łużycka - ślad osadnictwa**

8. Fotografia z opisem wskazującym orientację albo mapa z zaznaczonym stanowiskiem archeologicznym

4. Adres

Nr obszaru AZP: **AZP 84-47**

nr stanowiska w miejscowości: **3**

nr stanowiska na obszarze: **3**

5. Przynależność administracyjna

województwo **śląskie**

powiat **kłobucki**

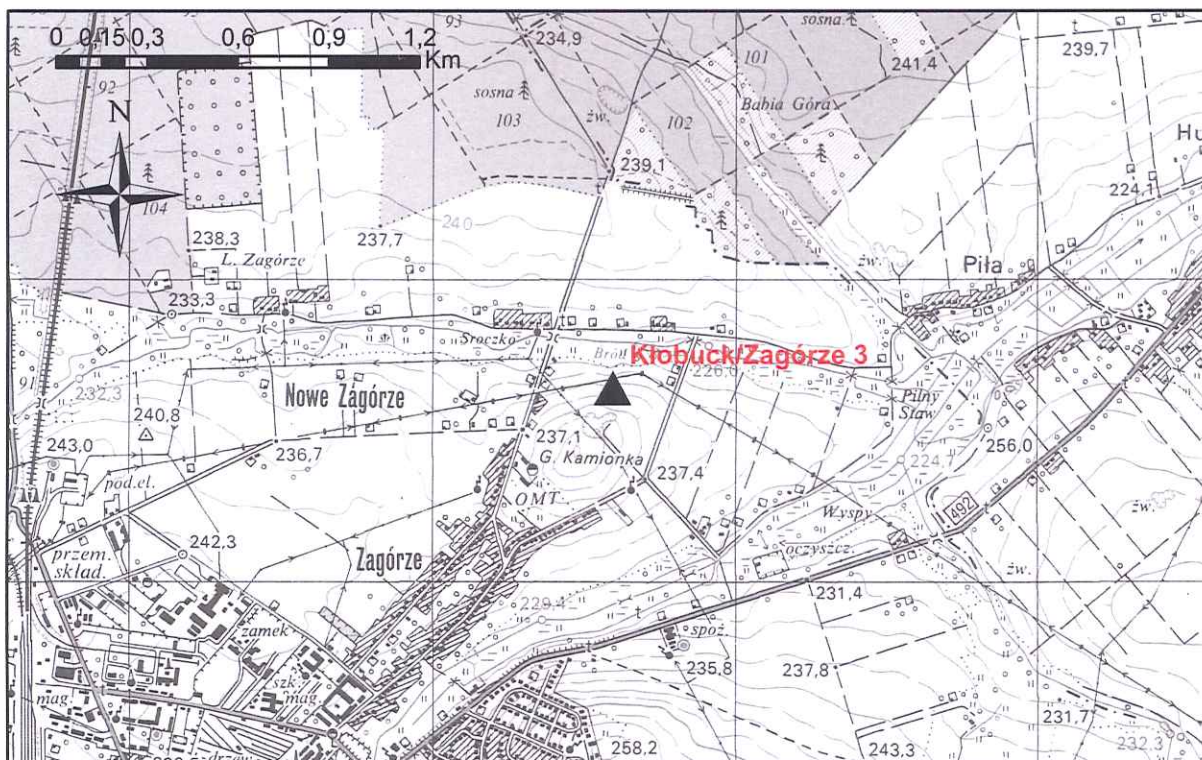
gmina **Kłobuck**

6. Formy ochrony

**Zmiana studium uwarunkowań
i kierunków zagospodarowania
przestrzennego Gminy Kłobuck
(Uchwała Nr 317/XXXIII/2013
Rady Miejskiej w Kłobucku
z dnia 20.08.2013 r.)**

7. Opracowanie karty (autor, data i podpis)

R. Solski, wrzesień 2013 r.



Ark. 511.23

GEZ

KARTA ADRESOWA ZABYTKU NIERUCHOMEGO

3. Miejscowość

K Ł O B U C K
Z A G Ó R Z E

1. Nazwa

STANOWISKO ARCHEOLOGICZNE

2. Czas powstania

epoka brązu - ślad osadnictwa
okr. pradziejowy - osada
średniowiecze - ślad osadnictwa
okr. nowożytny - ślad osadnictwa

8. Fotografia z opisem wskazującym orientację albo mapa z zaznaczonym stanowiskiem archeologicznym

4. Adres

Nr obszaru AZP: **AZP 84-47**

nr stanowiska w miejscowości: **4**

nr stanowiska na obszarze: **11**

5. Przynależność administracyjna

województwo **śląskie**

powiat **kłobucki**

gmina **Kłobuck**

6. Formy ochrony

**Zmiana studium uwarunkowań
i kierunków zagospodarowania
przestrzennego Gminy Kłobuck
(Uchwała Nr 317/XXXIII/2013
Rady Miejskiej w Kłobucku
z dnia 20.08.2013 r.)**

7. Opracowanie karty (autor, data i podpis)

R. Solski, wrzesień 2013 r.



Ark. 511.23

GEZ

KARTA ADRESOWA ZABYTKU NIERUCHOMEGO

3. Miejscowość

KŁOBUCK
ZAGÓRZE

1. Nazwa

STANOWISKO ARCHEOLOGICZNE

2. Czas powstania

średniowiecze - osada

8. Fotografia z opisem wskazującym orientację albo mapa z zaznaczonym stanowiskiem archeologicznym

4. Adres

Nr obszaru AZP: **AZP 84-47**

nr stanowiska w miejscowości: **5 (d.6)**

nr stanowiska na obszarze: **12**

5. Przynależność administracyjna

województwo **śląskie**

powiat **kłobucki**

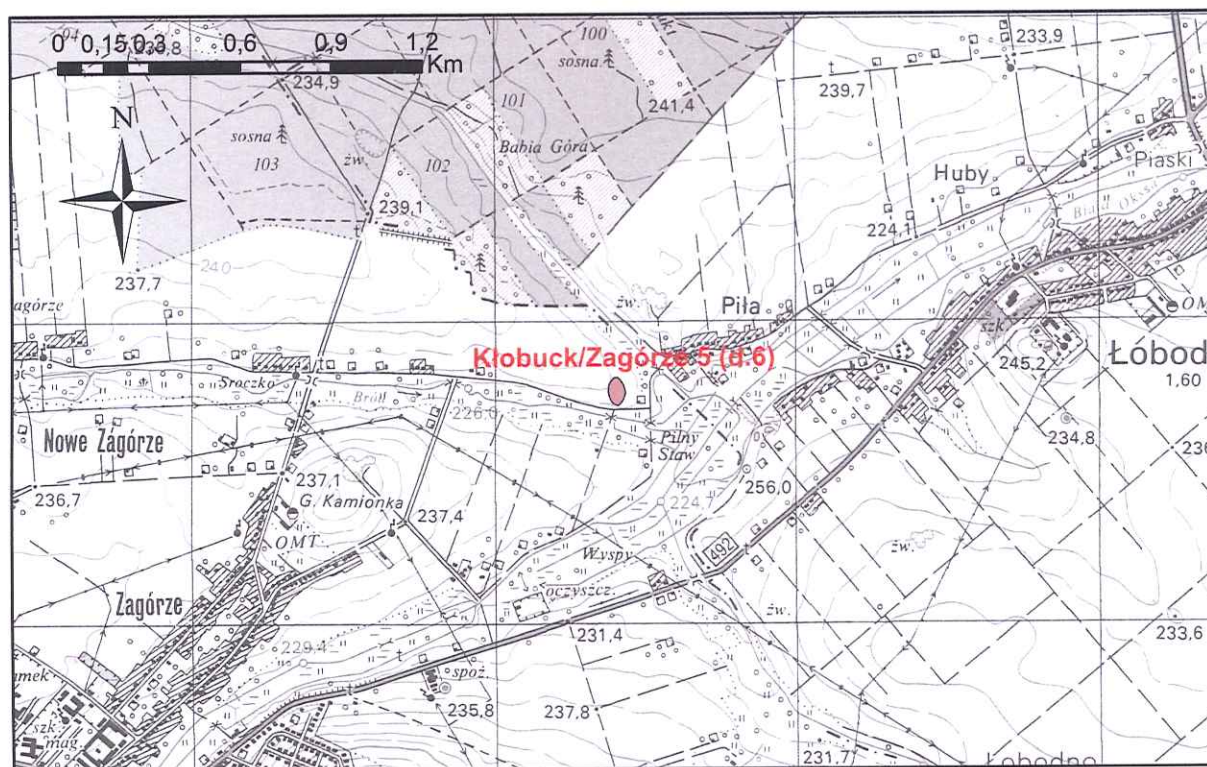
gmina **Kłobuck**

6. Formy ochrony

**Zmiana studium uwarunkowań
i kierunków zagospodarowania
przestrzennego Gminy Kłobuck
(Uchwała Nr 317/XXXIII/2013
Rady Miejskiej w Kłobucku
z dnia 20.08.2013 r.)**

7. Opracowanie karty (autor, data i podpis)

R. Solski, wrzesień 2013 r.



Ark. 511.23

GEZ

KARTA ADRESOWA ZABYTKU NIERUCHOMEGO

3. Miejscowość

K Ł O B U C K
Z A G Ó R Z E

1. Nazwa

STANOWISKO ARCHEOLOGICZNE

2. Czas powstania

epoka kamienia - ślad osadnictwa
epoka brązu - ślad osadnictwa
okr. wpływów rzymskich - ślad osadnictwa
okr.nowożytny - ślad osadnictwa

8. Fotografia z opisem wskazującym orientację albo mapa z zaznaczonym stanowiskiem archeologicznym

4. Adres

Nr obszaru AZP: **AZP 84-46**

nr stanowiska w miejscowości: **6**

nr stanowiska na obszarze: **15**

5. Przynależność administracyjna

województwo **śląskie**

powiat **kłobucki**

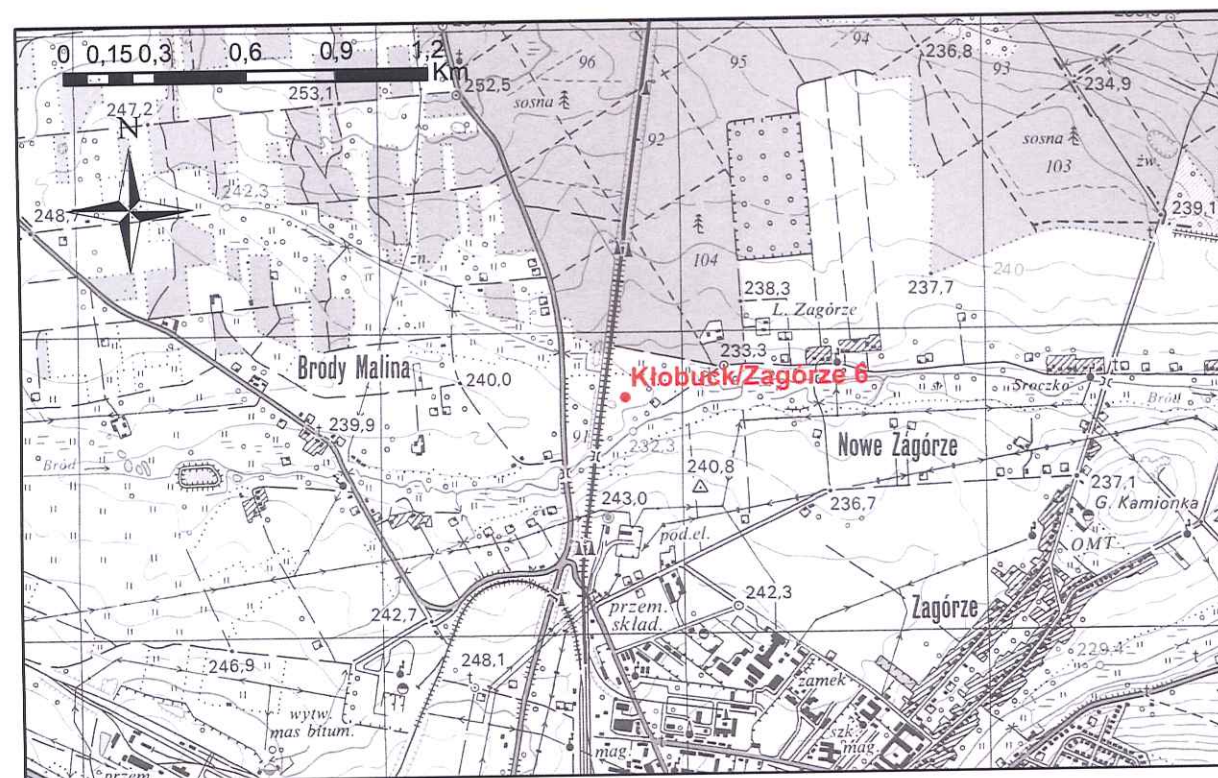
gmina **Kłobuck**

6. Formy ochrony

**Zmiana studium uwarunkowań
i kierunków zagospodarowania
przestrzennego Gminy Kłobuck**
(Uchwała Nr 317/XXXIII/2013
Rady Miejskiej w Kłobucku
z dnia 20.08.2013 r.)

7. Opracowanie karty (autor, data i podpis)

R. Solski, wrzesień 2013 r.



Ark. 511.23

GEZ

KARTA ADRESOWA ZABYTKU NIERUCHOMEGO

3. Miejscowość

KŁOBUCK
ZAGÓRZE

1. Nazwa

STANOWISKO ARCHEOLOGICZNE

2. Czas powstania

okr. nowożytny - ślad osadnictwa

8. Fotografia z opisem wskazującym orientację albo mapa z zaznaczonym stanowiskiem archeologicznym

4. Adres

Nr obszaru AZP: **AZP 84-46**

nr stanowiska w miejscowości: **7**

nr stanowiska na obszarze: **16**

5. Przynależność administracyjna

województwo **śląskie**

powiat **kłobucki**

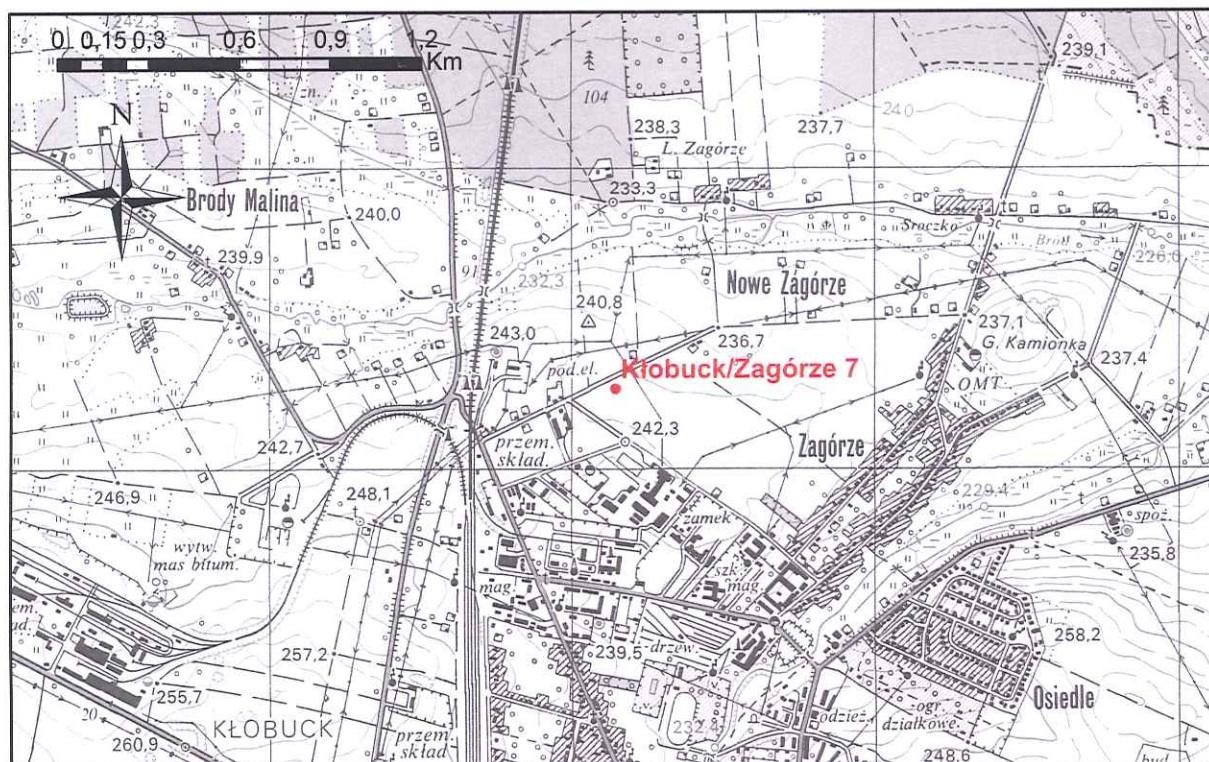
gmina **Kłobuck**

6. Formy ochrony

**Zmiana studium uwarunkowań
i kierunków zagospodarowania
przestrzennego Gminy Kłobuck
(Uchwała Nr 317/XXXIII/2013
Rady Miejskiej w Kłobucku
z dnia 20.08.2013 r.)**

7. Opracowanie karty (autor, data i podpis)

R. Solski, wrzesień 2013 r.



Ark. 511.23

GEZ

KARTA ADRESOWA ZABYTKU NIERUCHOMEGO

3. Miejscowość

**K Ł O B U C K
Z A G Ó R Z E**

1. Nazwa

STANOWISKO ARCHEOLOGICZNE

2. Czas powstania

okr. nowożytny - ślad osadnictwa

8. Fotografia z opisem wskazującym orientację albo mapa z zaznaczonym stanowiskiem archeologicznym

4. Adres

Nr obszaru AZP: **AZP 84-46**

nr stanowiska w miejscowości: **8**

nr stanowiska na obszarze: **17**

5. Przynależność administracyjna

województwo **śląskie**

powiat **kłobucki**

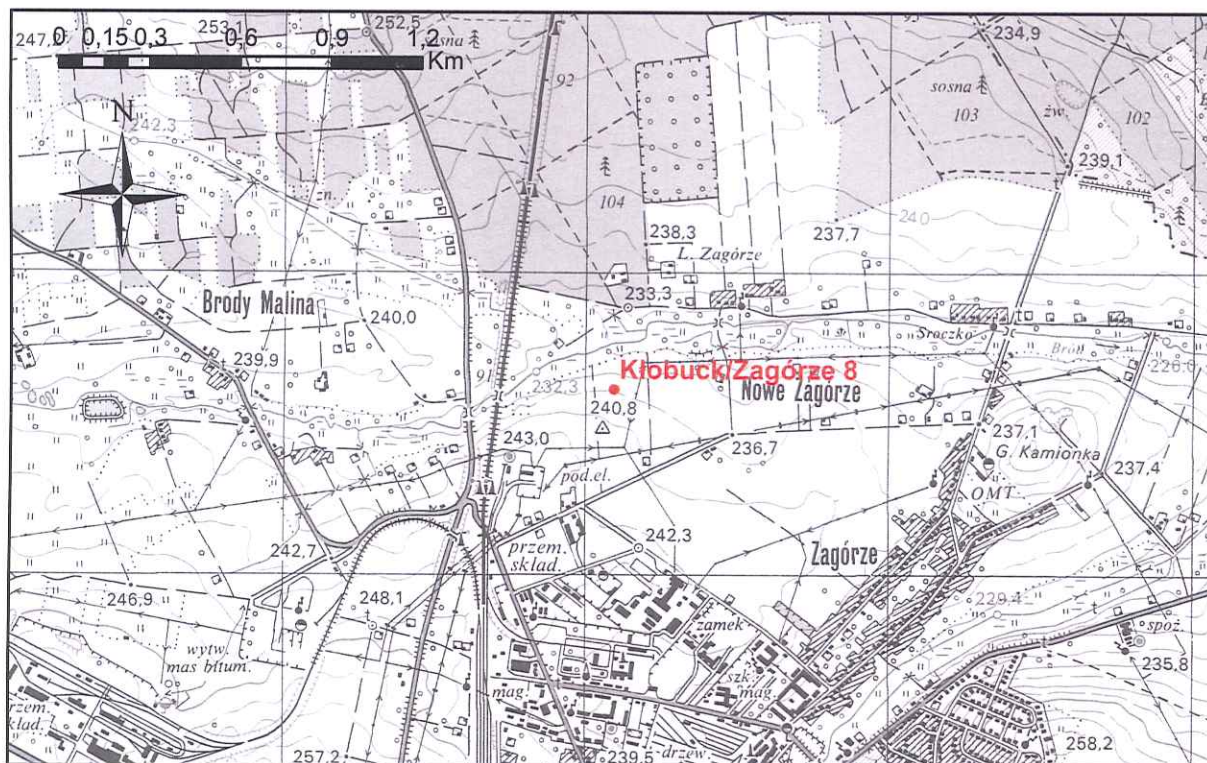
gmina **Kłobuck**

6. Formy ochrony

**Zmiana studium uwarunkowań
i kierunków zagospodarowania
przestrzennego Gminy Kłobuck
(Uchwała Nr 317/XXXIII/2013
Rady Miejskiej w Kłobucku
z dnia 20.08.2013 r.)**

7. Opracowanie karty (autor, data i podpis)

R. Solski, wrzesień 2013 r.



Ark. 511.23

GEZ

KARTA ADRESOWA ZABYTKU NIERUCHOMEGO

3. Miejscowość

KŁOBUCK
ZAGÓRZE

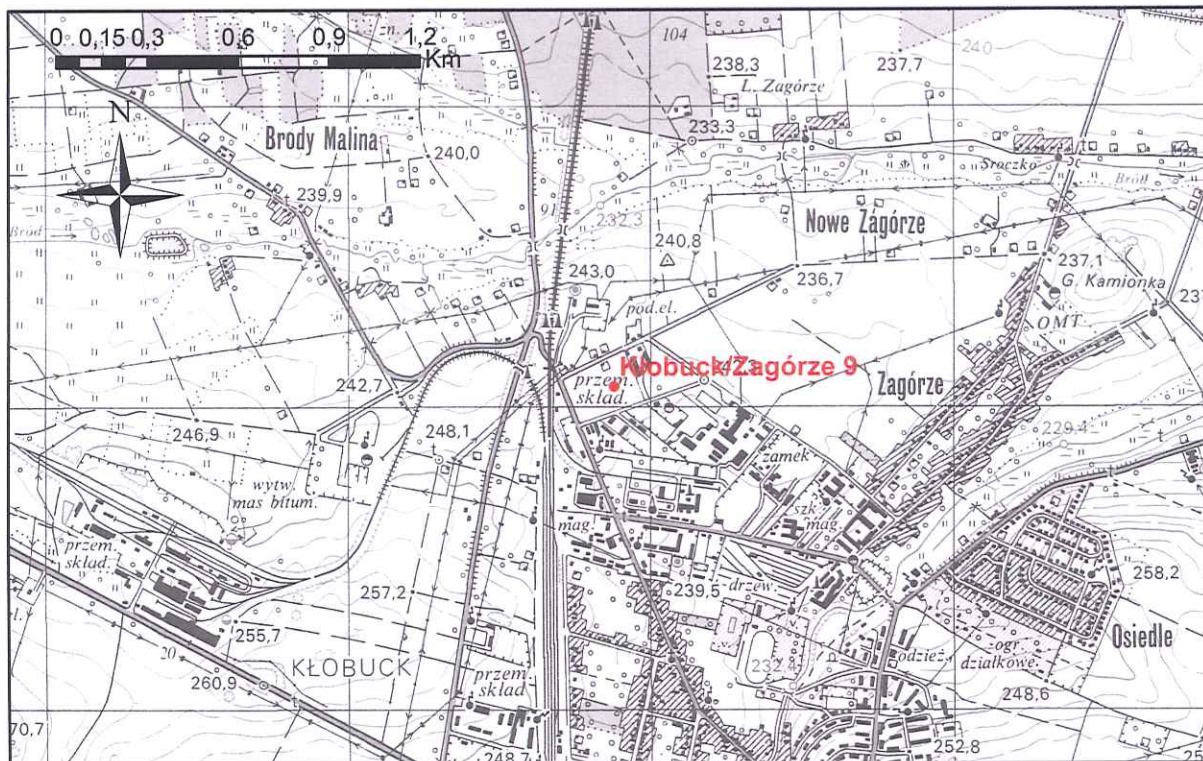
1. Nazwa

STANOWISKO ARCHEOLOGICZNE

2. Czas powstania

okr. nowożytny - ślad osadnictwa

8. Fotografia z opisem wskazującym orientację albo mapa z zaznaczonym stanowiskiem archeologicznym



Ark. 511.23

4. Adres

Nr obszaru AZP: **AZP 84-46**

nr stanowiska w miejscowości: **9**

nr stanowiska na obszarze: **18**

5. Przynależność administracyjna

województwo **śląskie**

powiat **kłobucki**

gmina **Kłobuck**

6. Formy ochrony

**Zmiana studium uwarunkowań
i kierunków zagospodarowania
przestrzennego Gminy Kłobuck
(Uchwała Nr 317/XXXIII/2013
Rady Miejskiej w Kłobucku
z dnia 20.08.2013 r.)**

7. Opracowanie karty (autor, data i podpis)

R. Solski, wrzesień 2013 r.

GEZ

KARTA ADRESOWA ZABYTKU NIERUCHOMEGO

3. Miejscowość

K Ł O B U C K
Z A G Ó R Z E

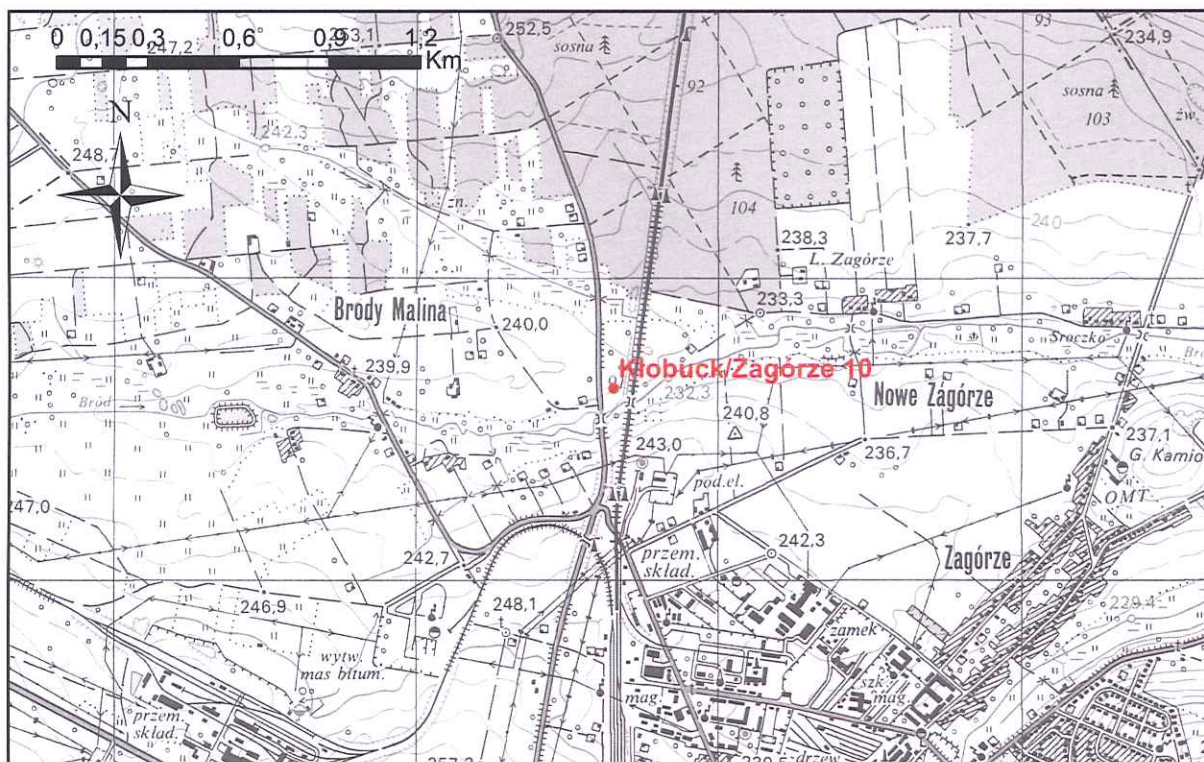
1. Nazwa

STANOWISKO ARCHEOLOGICZNE

2. Czas powstania

okr. nowożytny - ślad osadnictwa

8. Fotografia z opisem wskazującym orientację albo mapa z zaznaczonym stanowiskiem archeologicznym



Ark. 511.23

4. Adres

Nr obszaru AZP: **AZP 84-46**

nr stanowiska w miejscowości: **10**

nr stanowiska na obszarze: **19**

5. Przynależność administracyjna

województwo **śląskie**

powiat **kłobucki**

gmina **Kłobuck**

6. Formy ochrony

**Zmiana studium uwarunkowań
i kierunków zagospodarowania
przestrzennego Gminy Kłobuck
(Uchwała Nr 317/XXXIII/2013
Rady Miejskiej w Kłobucku
z dnia 20.08.2013 r.)**

7. Opracowanie karty (autor, data i podpis)

R. Solski, wrzesień 2013 r.

GEZ

KARTA ADRESOWA ZABYTKU NIERUCHOMEGO

3. Miejscowość

KŁOBUCK
ZAGÓRZE

1. Nazwa

STANOWISKO ARCHEOLOGICZNE

2. Czas powstania

późne średniowiecze/okr. nowożytny
- ślad osadnictwa
okr. nowożytny - osada

8. Fotografia z opisem wskazującym orientację albo mapa z zaznaczonym stanowiskiem archeologicznym

4. Adres

Nr obszaru AZP: **AZP 84-47**

nr stanowiska w miejscowości: **11**

nr stanowiska na obszarze: **9**

5. Przynależność administracyjna

województwo **śląskie**

powiat **kłobucki**

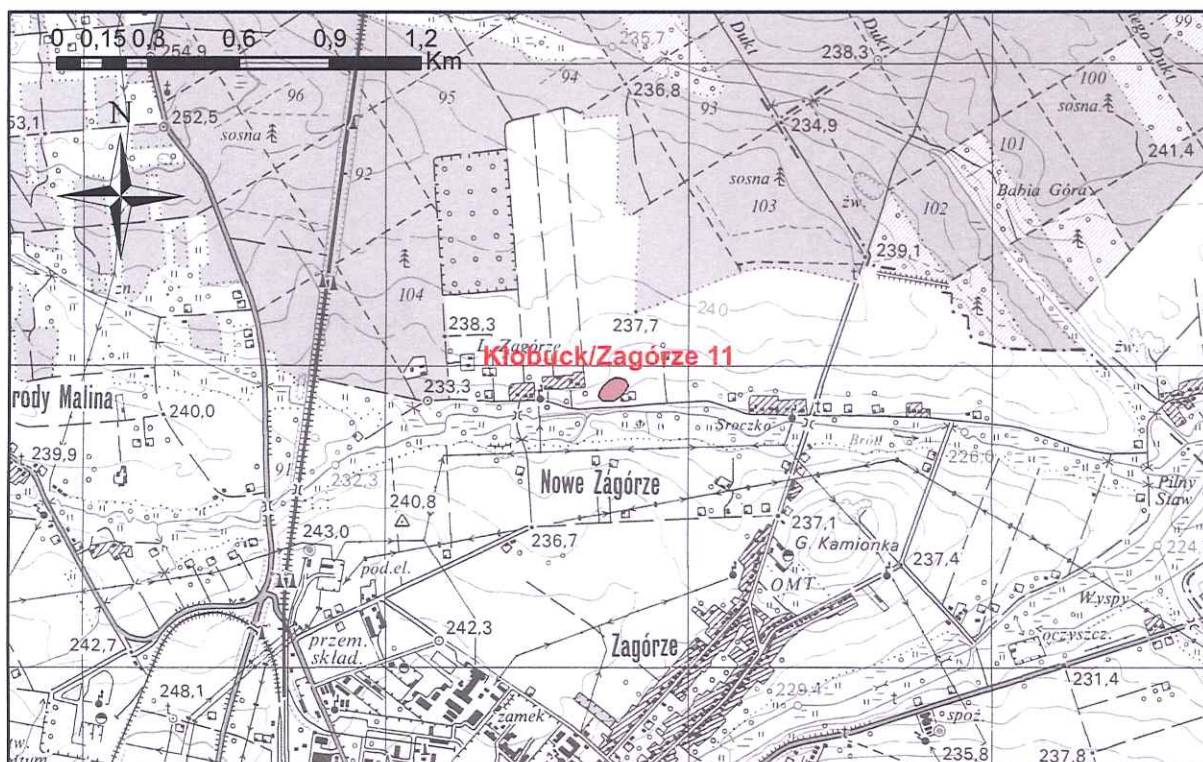
gmina **Kłobuck**

6. Formy ochrony

**Zmiana studium uwarunkowań
i kierunków zagospodarowania
przestrzennego Gminy Kłobuck
(Uchwała Nr 317/XXXIII/2013
Rady Miejskiej w Kłobucku
z dnia 20.08.2013 r.)**

7. Opracowanie karty (autor, data i podpis)

R. Solski, wrzesień 2013 r.



Ark. 511.23

GEZ

KARTA ADRESOWA ZABYTKU NIERUCHOMEGO

3. Miejscowość

**K Ł O B U C K
Z A G Ó R Z E**

1. Nazwa

STANOWISKO ARCHEOLOGICZNE

2. Czas powstania

**okr. pradziejowy - ślad osadnictwa
okr. nowożytny - osada**

8. Fotografia z opisem wskazującym orientację albo mapa z zaznaczonym stanowiskiem archeologicznym

4. Adres

Nr obszaru AZP: **AZP 84-47**

nr stanowiska w miejscowości: **12**

nr stanowiska na obszarze: **10**

5. Przynależność administracyjna

województwo **śląskie**

powiat **kłobucki**

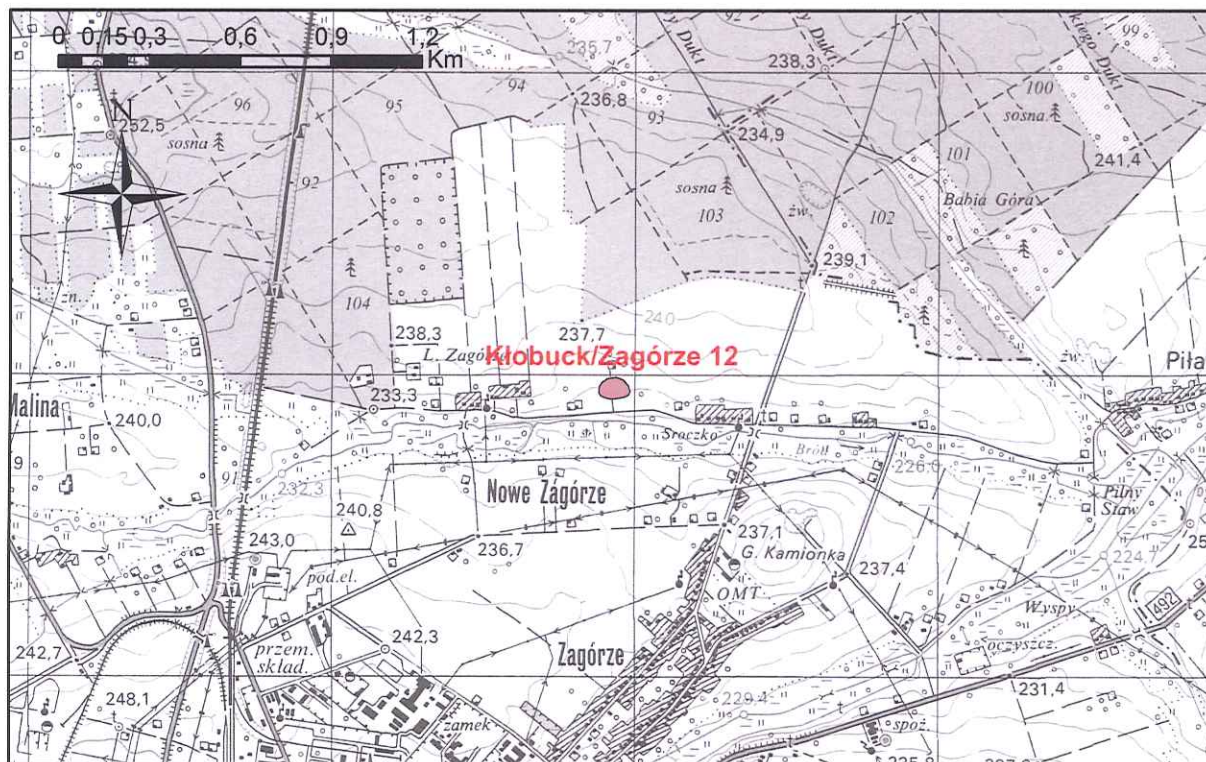
gmina **Kłobuck**

6. Formy ochrony

**Zmiana studium uwarunkowań
i kierunków zagospodarowania
przestrzennego Gminy Kłobuck
(Uchwała Nr 317/XXXIII/2013
Rady Miejskiej w Kłobucku
z dnia 20.08.2013 r.)**

7. Opracowanie karty (autor, data i podpis)

R. Solski, wrzesień 2013 r.



Ark. 511.23

GEZ

KARTA ADRESOWA ZABYTKU NIERUCHOMEGO

3. Miejscowość

K Ł O B U C K
Z A G Ó R Z E

1. Nazwa

STANOWISKO ARCHEOLOGICZNE

2. Czas powstania

epoka brązu - osada
okr. pradziejowy - ślad osadnictwa
okr. nowożytny - ślad osadnictwa

8. Fotografia z opisem wskazującym orientację albo mapa z zaznaczonym stanowiskiem archeologicznym

4. Adres

Nr obszaru AZP: **AZP 84-47**

nr stanowiska w miejscowości: **13**

nr stanowiska na obszarze: **40**

5. Przynależność administracyjna

województwo **śląskie**

powiat **kłobucki**

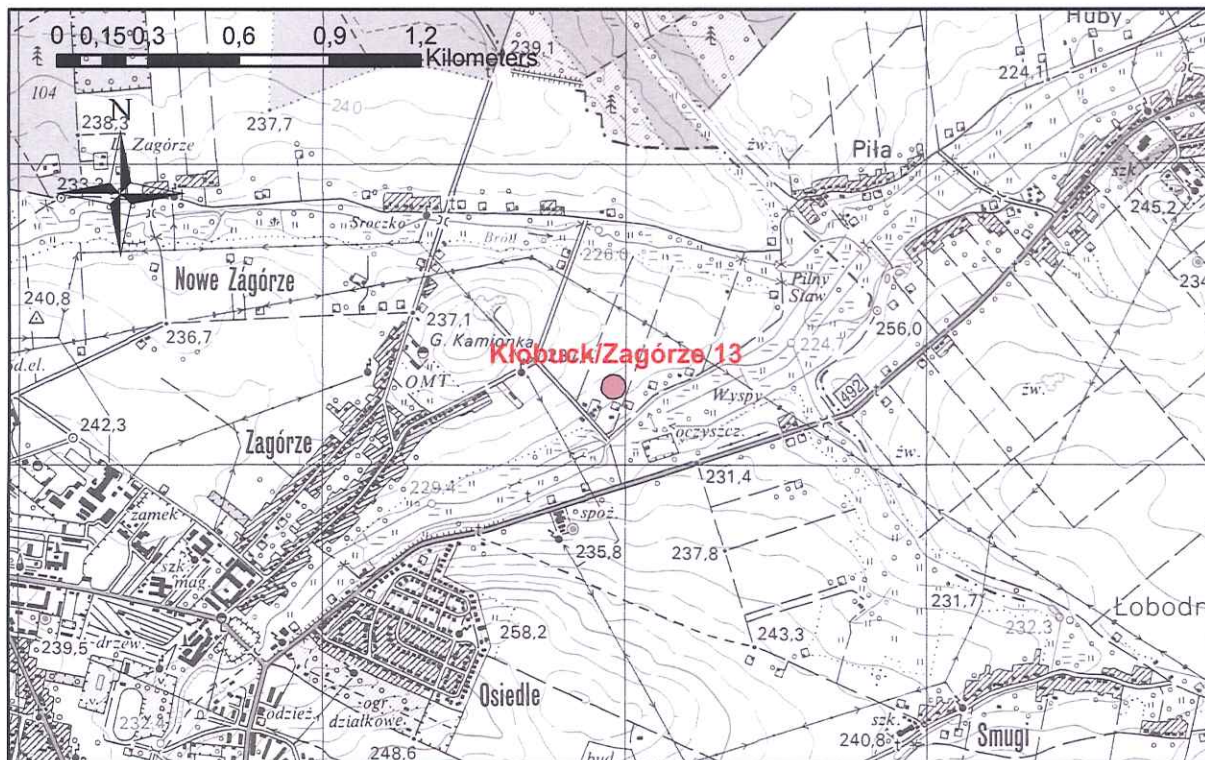
gmina **Kłobuck**

6. Formy ochrony

**Zmiana studium uwarunkowań
i kierunków zagospodarowania
przestrzennego Gminy Kłobuck
(Uchwała Nr 317/XXXIII/2013
Rady Miejskiej w Kłobucku
z dnia 20.08.2013 r.)**

7. Opracowanie karty (autor, data i podpis)

R. Solski, wrzesień 2013 r.



Ark. 511.23

GEZ

KARTA ADRESOWA ZABYTKU NIERUCHOMEGO

3. Miejscowość

K Ł O B U C K
Z A G Ó R Z E

1. Nazwa

STANOWISKO ARCHEOLOGICZNE

2. Czas powstania

**epoka brązu - ślad osadnictwa
okr. pradziejowy - ślad osadnictwa
okr. nowożytny - osada**

8. Fotografia z opisem wskazującym orientację albo mapa z zaznaczonym stanowiskiem archeologicznym

4. Adres

Nr obszaru AZP: **AZP 84-47**

nr stanowiska w miejscowości: **14**

nr stanowiska na obszarze: **41**

5. Przynależność administracyjna

województwo **śląskie**

powiat **kłobucki**

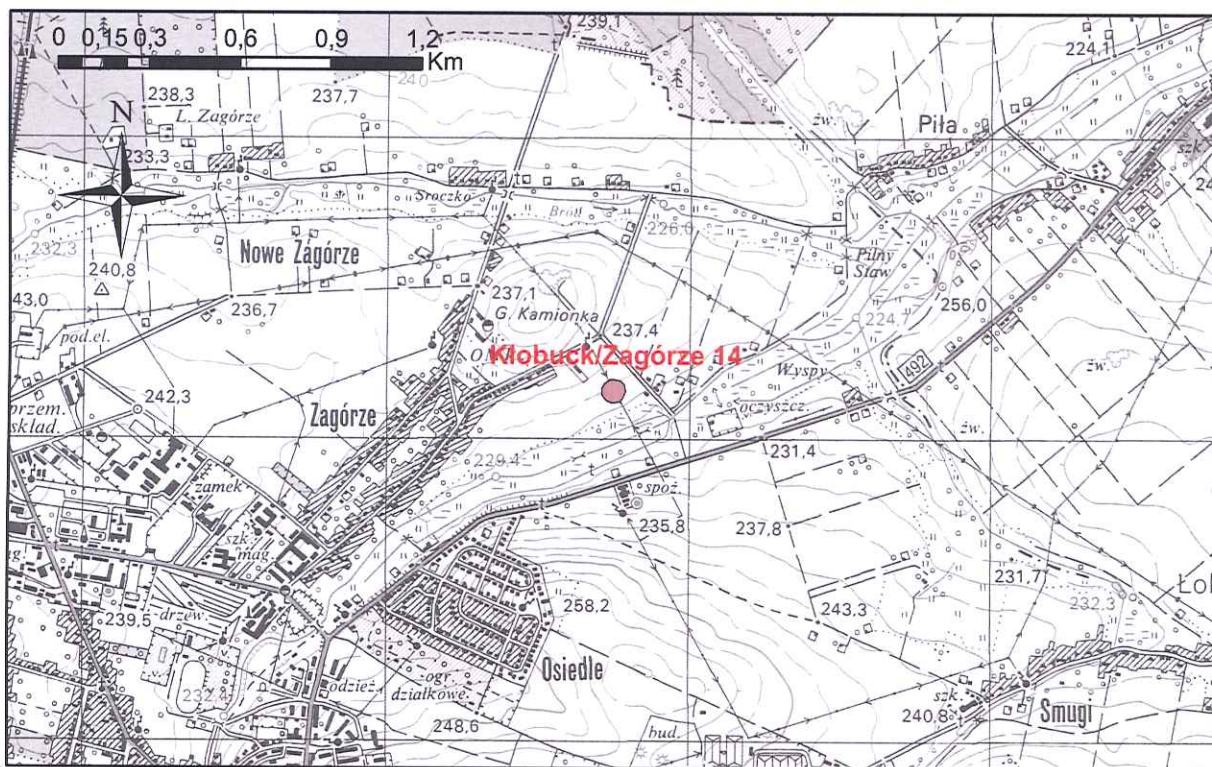
gmina **Kłobuck**

6. Formy ochrony

**Zmiana studium uwarunkowań
i kierunków zagospodarowania
przestrzennego Gminy Kłobuck
(Uchwała Nr 317/XXXIII/2013
Rady Miejskiej w Kłobucku
z dnia 20.08.2013 r.)**

7. Opracowanie karty (autor, data i podpis)

R. Solski, wrzesień 2013 r.



Ark. 511.23

GEZ

KARTA ADRESOWA ZABYTKU NIERUCHOMEGO

3. Miejscowość

KŁ O B U C K
Z A G Ó R Z E

1. Nazwa

STANOWISKO ARCHEOLOGICZNE

2. Czas powstania

epoka brązu - ślad osadnictwa
średniowiecze - osada
okr. nowożytny - osada

8. Fotografia z opisem wskazującym orientację albo mapa z zaznaczonym stanowiskiem archeologicznym

4. Adres

Nr obszaru AZP: **AZP 84-47**

nr stanowiska w miejscowości: **15**

nr stanowiska na obszarze: **43**

5. Przynależność administracyjna

województwo **śląskie**

powiat **kłobucki**

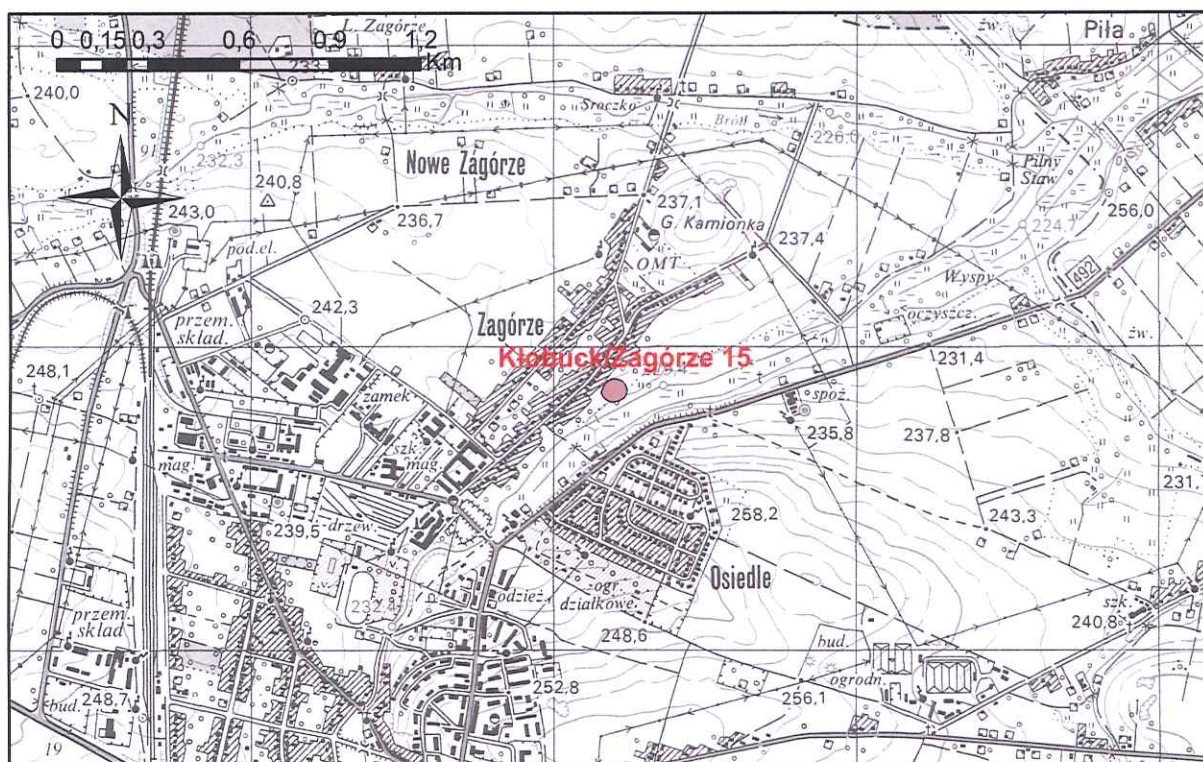
gmina **Kłobuck**

6. Formy ochrony

**Zmiana studium uwarunkowań
i kierunków zagospodarowania
przestrzennego Gminy Kłobuck**
(Uchwała Nr 317/XXXIII/2013
Rady Miejskiej w Kłobucku
z dnia 20.08.2013 r.)

7. Opracowanie karty (autor, data i podpis)

R. Solski, wrzesień 2013 r.



Ark. 511.23

GEZ

KARTA ADRESOWA ZABYTKU NIERUCHOMEGO

3. Miejscowość

KŁOBUCK
ZAGÓRZE

1. Nazwa

STANOWISKO ARCHEOLOGICZNE

2. Czas powstania

okr. pradziejowy - ślad osadnictwa
późne średniowiecze - ślad osadnictwa
okr. nowożytny - osada

8. Fotografia z opisem wskazującym orientację albo mapa z zaznaczonym stanowiskiem archeologicznym

4. Adres

Nr obszaru AZP: **AZP 84-47**nr stanowiska w miejscowości: **16**nr stanowiska na obszarze: **44**

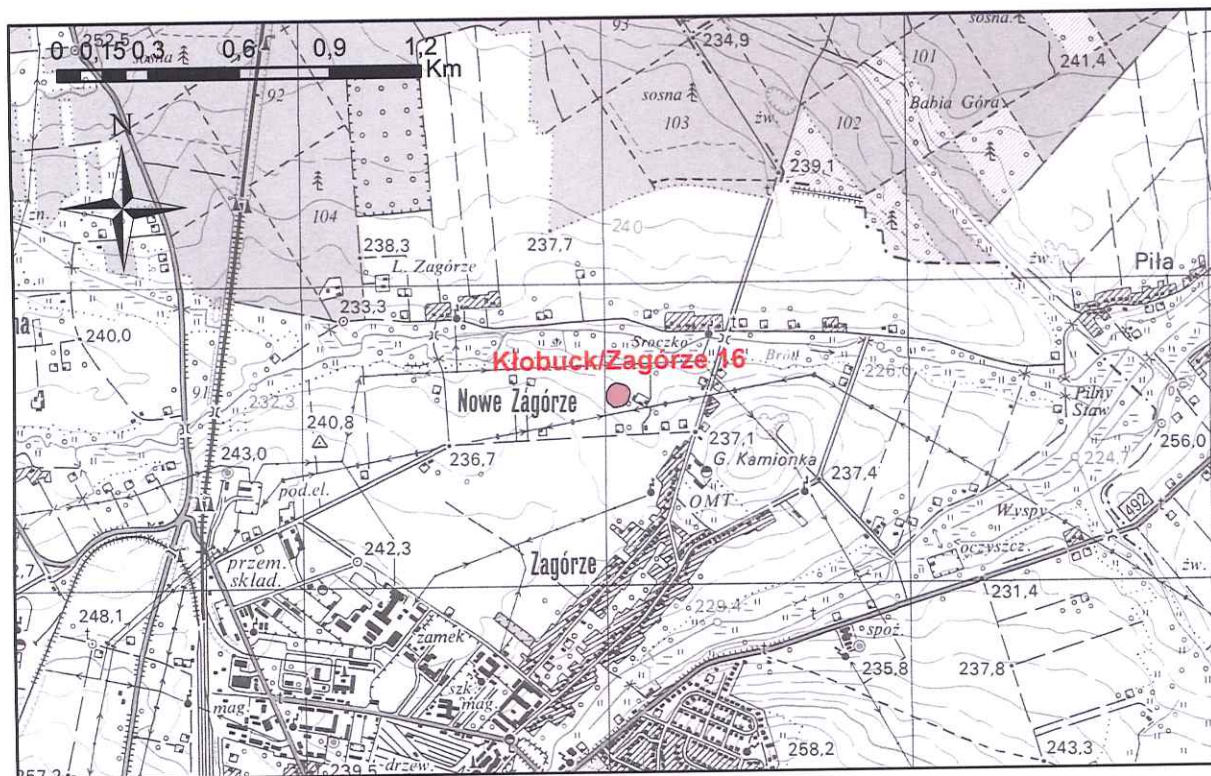
5. Przynależność administracyjna

województwo **śląskie**powiat **kłobucki**gmina **Kłobuck**

6. Formy ochrony

**Zmiana studium uwarunkowań
i kierunków zagospodarowania
przestrzennego Gminy Kłobuck**
(Uchwała Nr 317/XXXIII/2013
Rady Miejskiej w Kłobucku
z dnia 20.08.2013 r.)

7. Opracowanie karty (autor, data i podpis)

R. Solski, wrzesień 2013 r.

Ark. 511.23

Karta GEZ C/95/13