

GEZ

# KARTA ADRESOWA ZABYTKU NIERUCHOMEGO

3. Miejscowość

K Ł O B U C K  
Z A G Ó R Z E

1. Nazwa

STANOWISKO ARCHEOLOGICZNE

2. Czas powstania

okr. nowożytny - osada

8. Fotografia z opisem wskazującym orientację albo mapa z zaznaczonym stanowiskiem archeologicznym

4. Adres

Nr obszaru AZP: **AZP 84-47**

nr stanowiska w miejscowości: **17**

nr stanowiska na obszarze: **45**

5. Przynależność administracyjna

województwo **śląskie**

powiat **kłobucki**

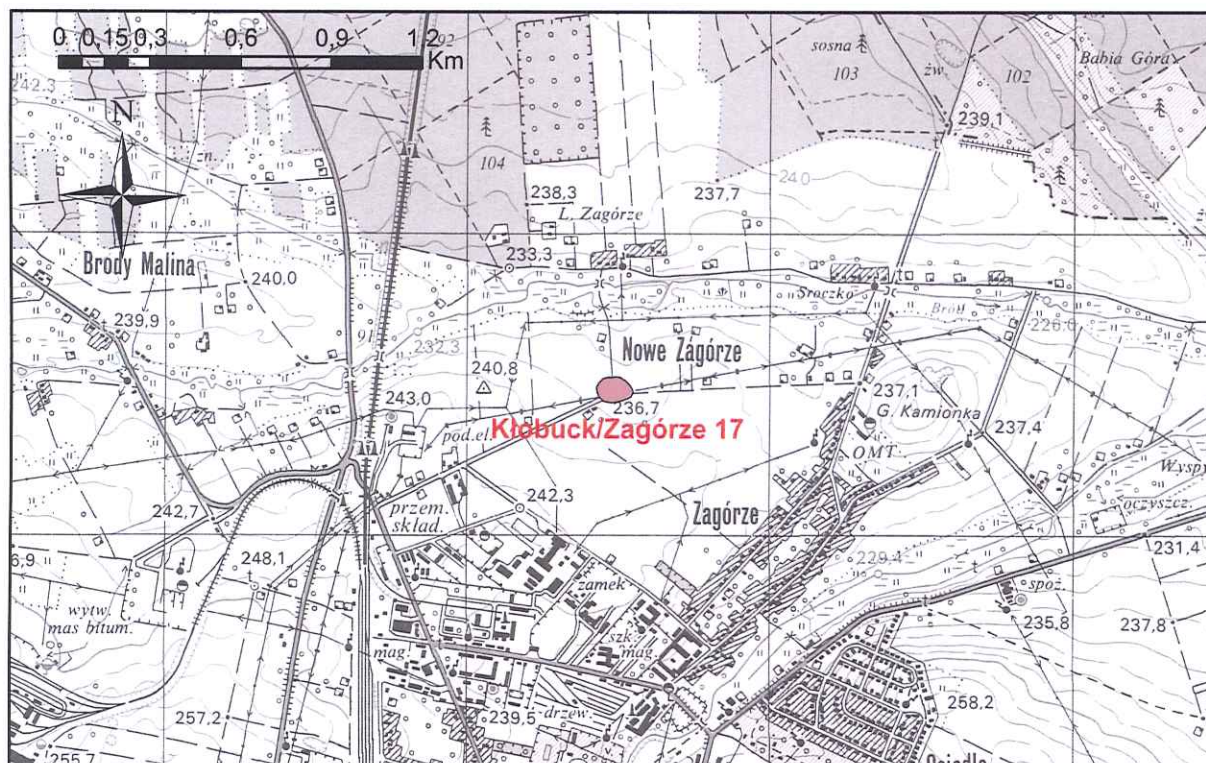
gmina **Kłobuck**

6. Formy ochrony

**Zmiana studium uwarunkowań  
i kierunków zagospodarowania  
przestrzennego Gminy Kłobuck  
(Uchwała Nr 317/XXXIII/2013  
Rady Miejskiej w Kłobucku  
z dnia 20.08.2013 r.)**

7. Opracowanie karty (autor, data i podpis)

**R. Solski, wrzesień 2013 r.**



Ark. 511.23



1. Nazwa

STANOWISKO ARCHEOLOGICZNE

2. Czas powstania

paleolit schyłkowy - osada  
okr. wpływów rzymskich - cmentarzysko

3. Miejscowość

KŁOBUCK  
ZAKRZEW

8. Fotografia z opisem wskazującym orientację albo mapa z zaznaczonym stanowiskiem archeologicznym

4. Adres

Nr obszaru AZP: AZP 84-46

nr stanowiska w miejscowości: 2

nr stanowiska na obszarze: 20

5. Przynależność administracyjna

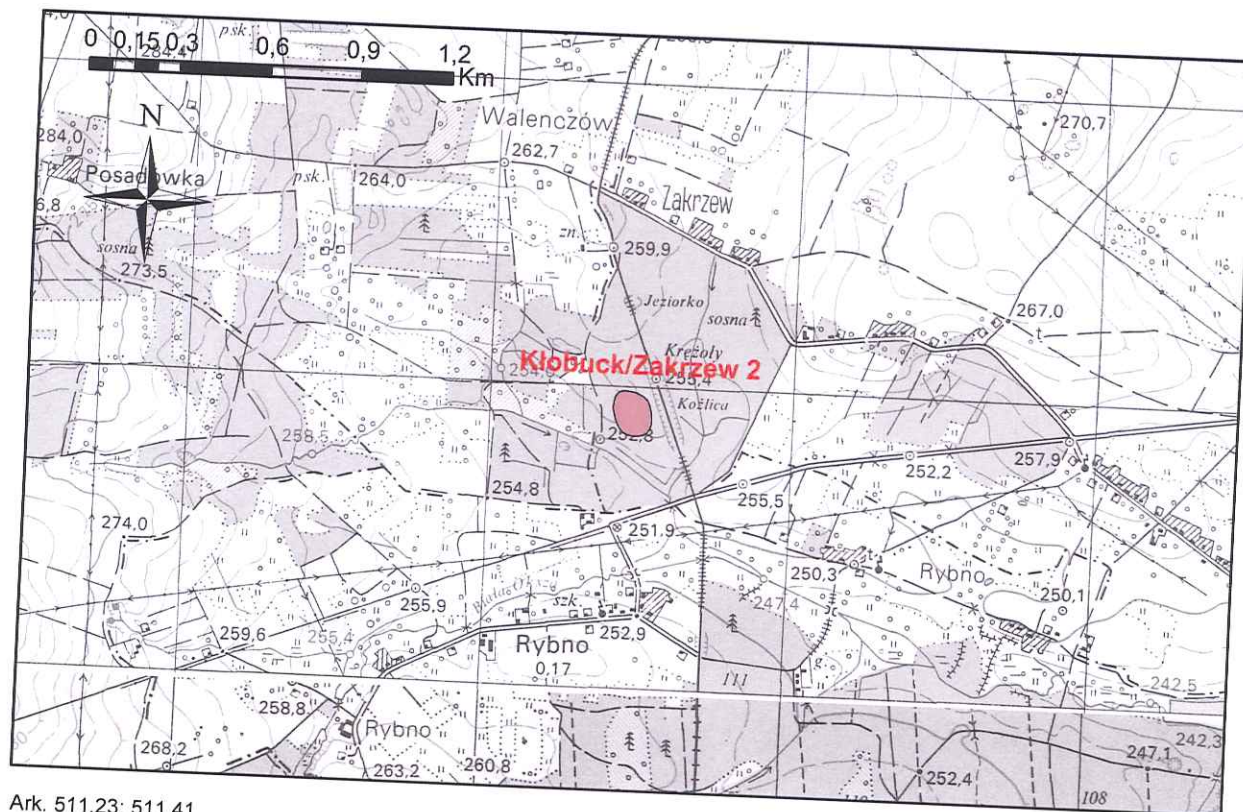
województwo **śląskie**powiat **kłobucki**gmina **Kłobuck**

6. Formy ochrony

Zmiana studium uwarunkowań  
i kierunków zagospodarowania  
przestrzennego Gminy Kłobuck  
(Uchwała Nr 317/XXXIII/2013  
Rady Miejskiej w Kłobucku  
z dnia 20.08.2013 r.)

7. Opracowanie karty (autor, data i podpis)

R. Solski, wrzesień 2013 r.



Ark. 511.23; 511.41



GEZ

# KARTA ADRESOWA ZABYTKU NIERUCHOMEGO

3. Miejscowość

K Ł O B U C K  
Z A K R Z E W

1. Nazwa

STANOWISKO ARCHEOLOGICZNE

2. Czas powstania

epoka brązu - osada  
okr. prehistoryczny - ślad osadnictwa

8. Fotografia z opisem wskazującym orientację albo mapa z zaznaczonym stanowiskiem archeologicznym

4. Adres

Nr obszaru AZP: **AZP 84-46**

nr stanowiska w miejscowości: **3**

nr stanowiska na obszarze: **21**

5. Przynależność administracyjna

województwo **śląskie**

powiat **kłobucki**

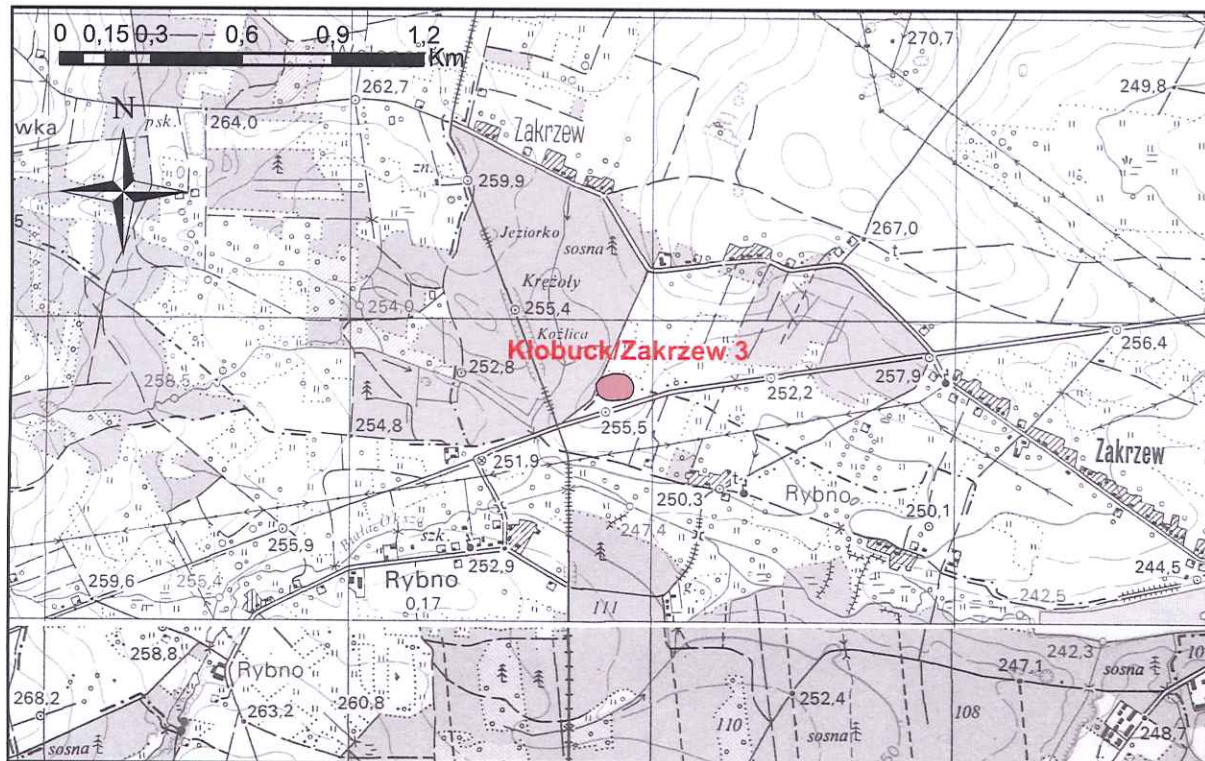
gmina **Kłobuck**

6. Formy ochrony

**Zmiana studium uwarunkowań  
i kierunków zagospodarowania  
przestrzennego Gminy Kłobuck**  
(Uchwała Nr 317/XXXIII/2013  
Rady Miejskiej w Kłobucku  
z dnia 20.08.2013 r.)

7. Opracowanie karty (autor, data i podpis)

**R. Solski, wrzesień 2013 r.**



Ark. 511.23; 511.41

GEZ

# KARTA ADRESOWA ZABYTKU NIERUCHOMEGO

3. Miejscowość

K Ł O B U C K  
Z A K R Z E W

1. Nazwa

STANOWISKO ARCHEOLOGICZNE

2. Czas powstania

okr. wpływów rzymskich - ślad osadnictwa

8. Fotografia z opisem wskazującym orientację albo mapa z zaznaczonym stanowiskiem archeologicznym

4. Adres

Nr obszaru AZP: **AZP 84-46**

nr stanowiska w miejscowości: **4**

nr stanowiska na obszarze: **22**

5. Przynależność administracyjna

województwo **śląskie**

powiat **kłobucki**

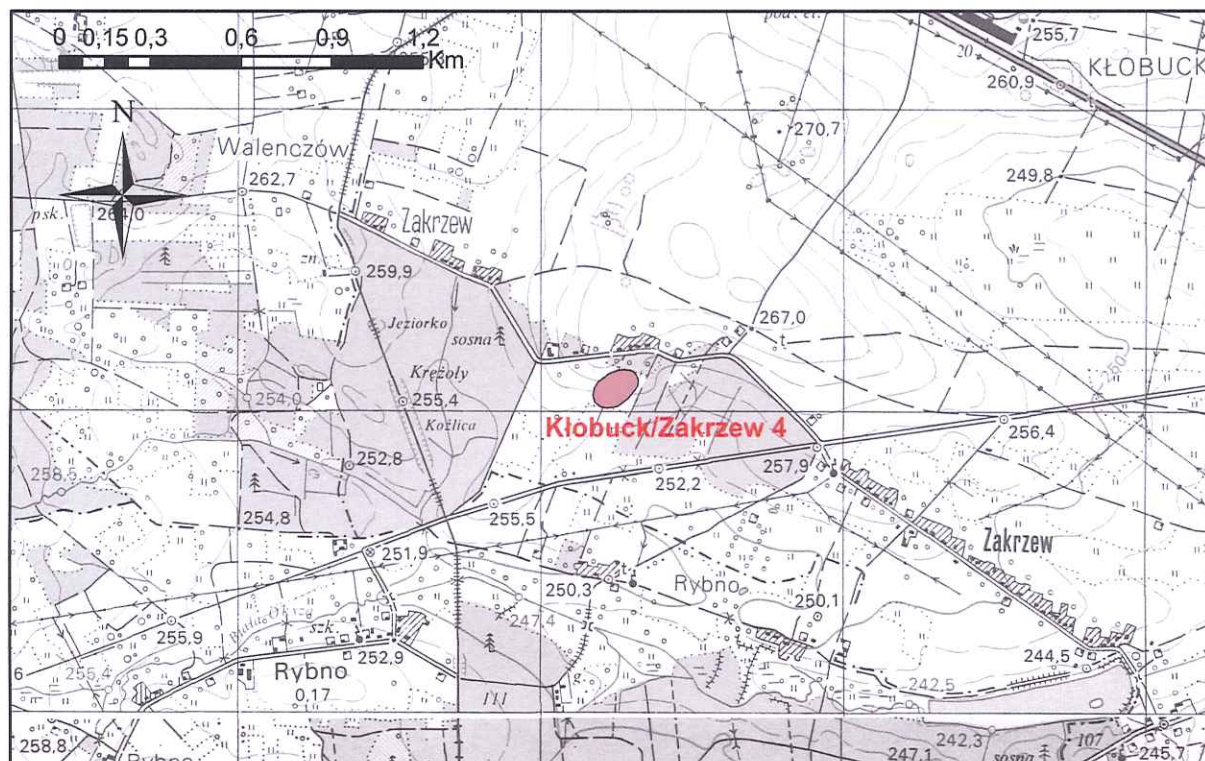
gmina **Kłobuck**

6. Formy ochrony

**Zmiana studium uwarunkowań  
i kierunków zagospodarowania  
przestrzennego Gminy Kłobuck  
(Uchwała Nr 317/XXXIII/2013  
Rady Miejskiej w Kłobucku  
z dnia 20.08.2013 r.)**

7. Opracowanie karty (autor, data i podpis)

**R. Solski, wrzesień 2013 r.**



Ark. 511.23; 511.41



GEZ

# KARTA ADRESOWA ZABYTKU NIERUCHOMEGO

3. Miejscowość

K Ł O B U C K  
Z A K R Z E W

1. Nazwa

STANOWISKO ARCHEOLOGICZNE

2. Czas powstania

okr. nowożytny - ślad osadnictwa

8. Fotografia z opisem wskazującym orientację albo mapa z zaznaczonym stanowiskiem archeologicznym

4. Adres

Nr obszaru AZP: **AZP 84-46**

nr stanowiska w miejscowości: **5**

nr stanowiska na obszarze: **23**

5. Przynależność administracyjna

województwo **śląskie**

powiat **kłobucki**

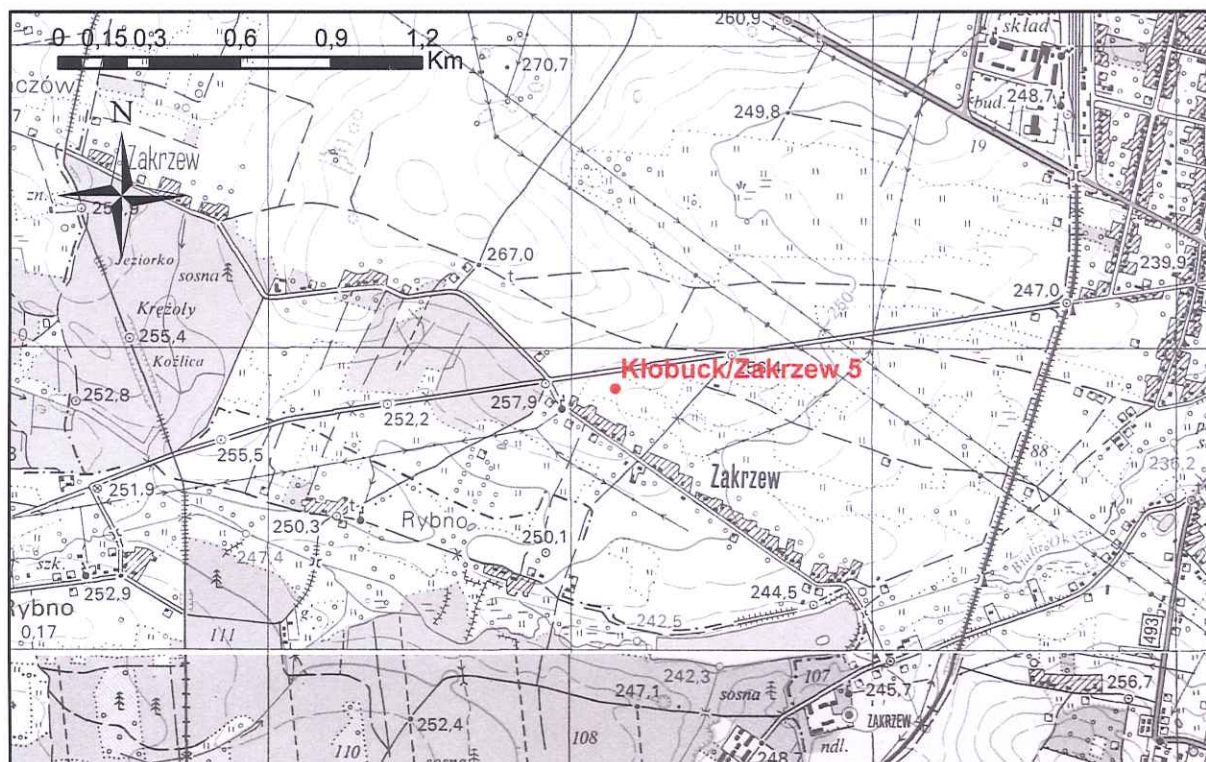
gmina **Kłobuck**

6. Formy ochrony

**Zmiana studium uwarunkowań  
i kierunków zagospodarowania  
przestrzennego Gminy Kłobuck  
(Uchwała Nr 317/XXXIII/2013  
Rady Miejskiej w Kłobucku  
z dnia 20.08.2013 r.)**

7. Opracowanie karty (autor, data i podpis)

**R. Solski, wrzesień 2013 r.**



Ark. 511.23; 511.41



GEZ

# KARTA ADRESOWA ZABYTKU NIERUCHOMEGO

3. Miejscowość

KŁOBUCK  
ZAKRZEW

1. Nazwa

STANOWISKO ARCHEOLOGICZNE

2. Czas powstania

okr. nowożytny - ślad osadnictwa

8. Fotografia z opisem wskazującym orientację albo mapa z zaznaczonym stanowiskiem archeologicznym

4. Adres

Nr obszaru AZP: **AZP 84-46**

nr stanowiska w miejscowości: **6**

nr stanowiska na obszarze: **24**

5. Przynależność administracyjna

województwo **śląskie**

powiat **kłobucki**

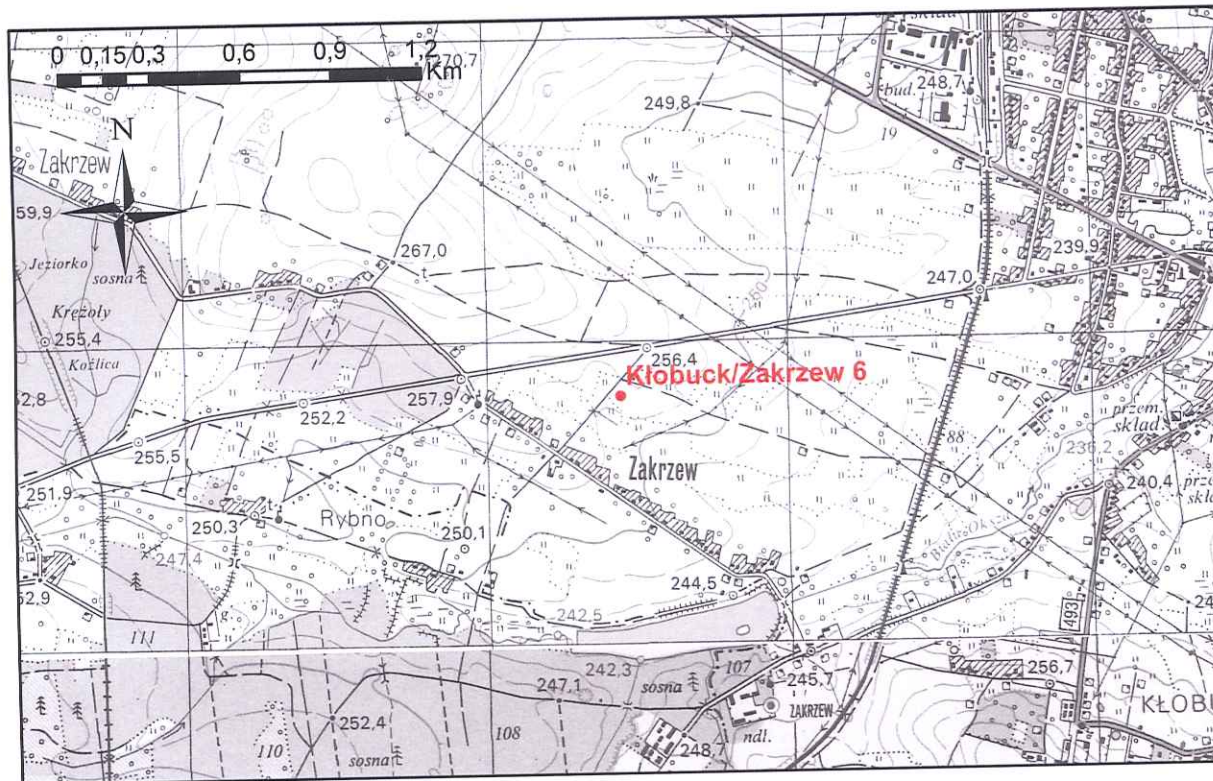
gmina **Kłobuck**

6. Formy ochrony

**Zmiana studium uwarunkowań  
i kierunków zagospodarowania  
przestrzennego Gminy Kłobuck  
(Uchwała Nr 317/XXXIII/2013  
Rady Miejskiej w Kłobucku  
z dnia 20.08.2013 r.)**

7. Opracowanie karty (autor, data i podpis)

**R. Solski, wrzesień 2013 r.**



Ark. 511.23; 511.41

GEZ

# KARTA ADRESOWA ZABYTKU NIERUCHOMEGO

3. Miejscowość

K O P I E C

1. Nazwa

STANOWISKO ARCHEOLOGICZNE

2. Czas powstania

średniowiecze - gród stożkowy

8. Fotografia z opisem wskazującym orientację albo mapa z zaznaczonym stanowiskiem archeologicznym

4. Adres

Nr obszaru AZP: **AZP 85-48**

nr stanowiska w miejscowości: **1**

nr stanowiska na obszarze: **26**

5. Przynależność administracyjna

województwo **śląskie**

powiat **kłobucki**

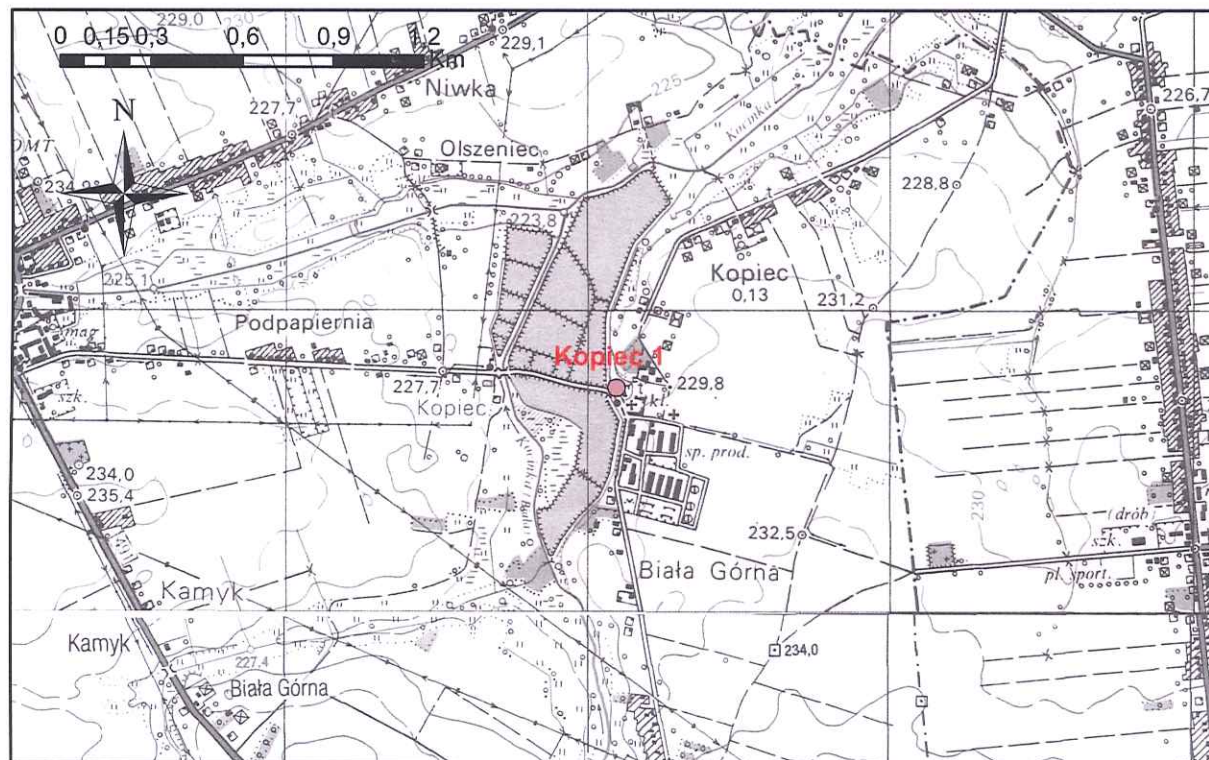
gmina **Kłobuck**

6. Formy ochrony

**Zmiana studium uwarunkowań  
i kierunków zagospodarowania  
przestrzennego Gminy Kłobuck  
(Uchwała Nr 317/XXXIII/2013  
Rady Miejskiej w Kłobucku  
z dnia 20.08.2013 r.)**

7. Opracowanie karty (autor, data i podpis)

**R. Solski, wrzesień 2013 r.**



Ark. 511.24; 511.42







GEZ

# KARTA ADRESOWA ZABYTKU NIERUCHOMEGO

3. Miejscowość

**K O P I E C**

1. Nazwa

**STANOWISKO ARCHEOLOGICZNE**

2. Czas powstania

**epoka kamienia - ślad osadnictwa  
okr. nowożytny - ślad osadnictwa**

8. Fotografia z opisem wskazującym orientację albo mapa z zaznaczonym stanowiskiem archeologicznym

4. Adres

Nr obszaru AZP: **AZP 84-48**

nr stanowiska w miejscowości: **3**

nr stanowiska na obszarze: **53**

5. Przynależność administracyjna

województwo **śląskie**

powiat **kłobucki**

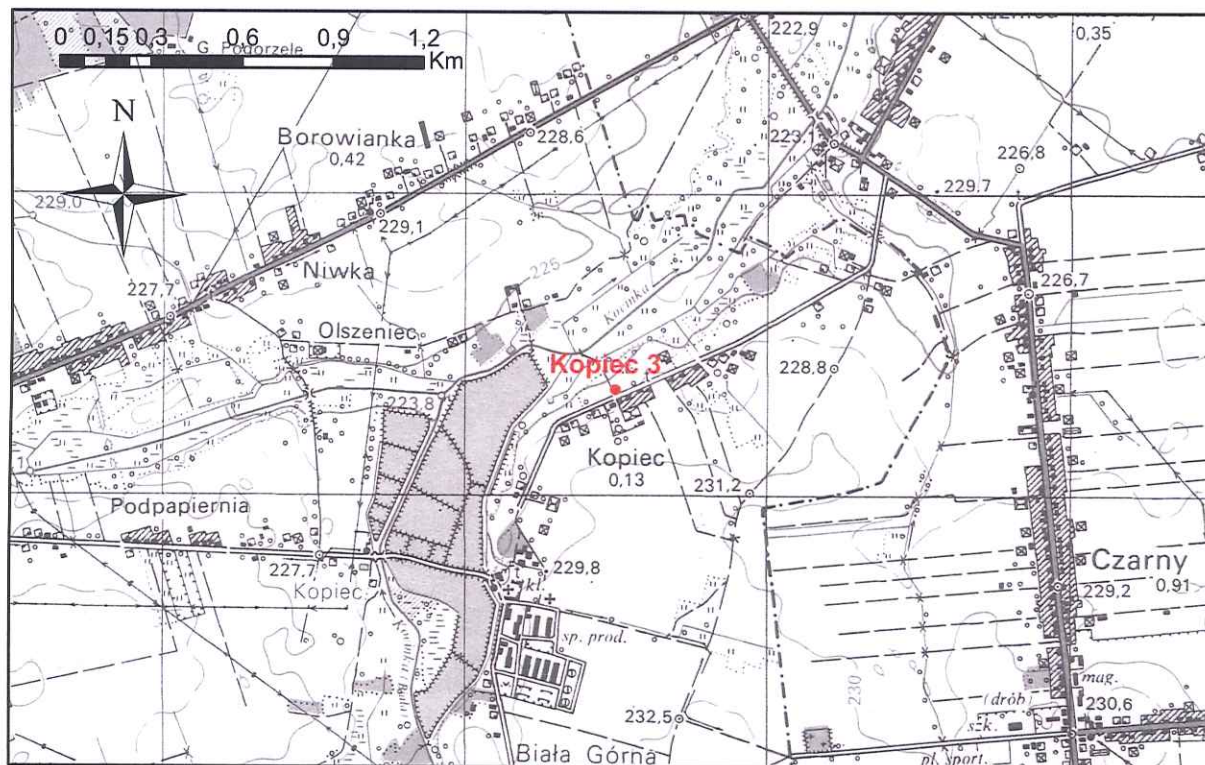
gmina **Kłobuck**

6. Formy ochrony

**Zmiana studium uwarunkowań  
i kierunków zagospodarowania  
przestrzennego Gminy Kłobuck  
(Uchwała Nr 317/XXXIII/2013  
Rady Miejskiej w Kłobucku  
z dnia 20.08.2013 r.)**

7. Opracowanie karty (autor, data i podpis)

**R. Solski, wrzesień 2013 r.**



Ark. 511.24



GEZ

## KARTA ADRESOWA ZABYTKU NIERUCHOMEGO

3. Miejscowość

K O P I E C

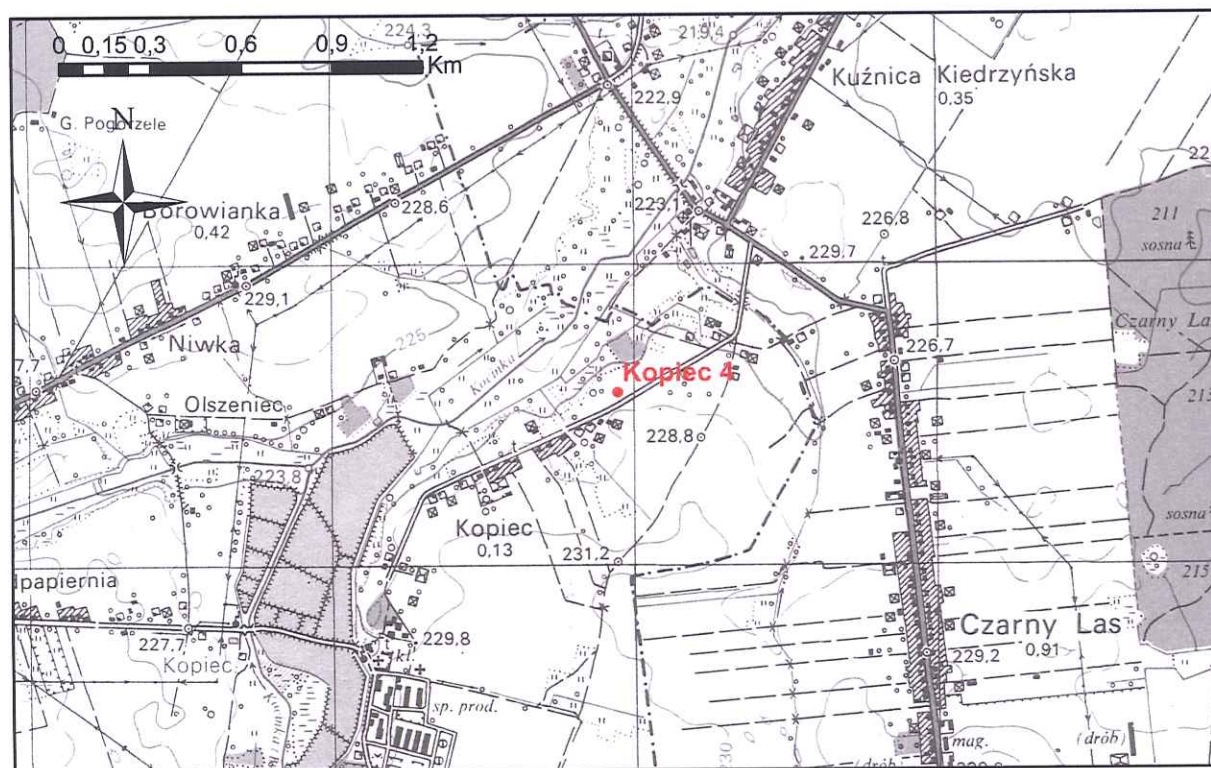
1. Nazwa

STANOWISKO ARCHEOLOGICZNE

2. Czas powstania

okr. prehistoryczny - ślad osadnictwa  
okr. wpływów rzymskich - ślad osadnictwa  
okr. nowożytny - ślad osadnictwa

8. Fotografia z opisem wskazującym orientację albo mapa z zaznaczonym stanowiskiem archeologicznym



Ark. 511.24

4. Adres

Nr obszaru AZP: **AZP 84-48**nr stanowiska w miejscowości: **4**nr stanowiska na obszarze: **52**

5. Przynależność administracyjna

województwo **śląskie**powiat **kłobucki**gmina **Kłobuck**

6. Formy ochrony

**Zmiana studium uwarunkowań  
i kierunków zagospodarowania  
przestrzennego Gminy Kłobuck**  
(Uchwała Nr 317/XXXIII/2013  
Rady Miejskiej w Kłobucku  
z dnia 20.08.2013 r.)

7. Opracowanie karty (autor, data i podpis)

**R. Solski, wrzesień 2013 r.**



GEZ

## KARTA ADRESOWA ZABYTKU NIERUCHOMEGO

3. Miejscowość

K O P I E C

1. Nazwa

STANOWISKO ARCHEOLOGICZNE

2. Czas powstania

okr. nowożytny - osada

8. Fotografia z opisem wskazującym orientację albo mapa z zaznaczonym stanowiskiem archeologicznym

4. Adres

Nr obszaru AZP: **AZP 84-48**nr stanowiska w miejscowości: **5**nr stanowiska na obszarze: **51**

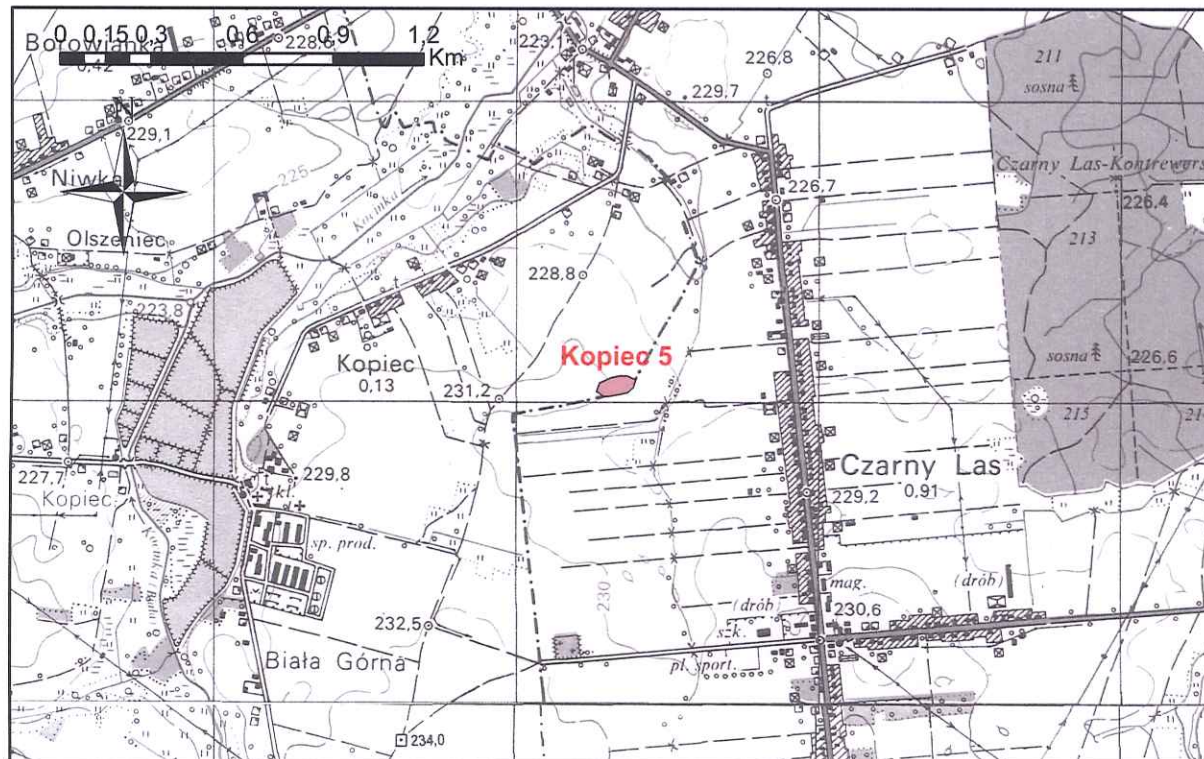
5. Przynależność administracyjna

województwo **śląskie**powiat **kłobucki**gmina **Kłobuck**

6. Formy ochrony

**Zmiana studium uwarunkowań  
i kierunków zagospodarowania  
przestrzennego Gminy Kłobuck  
(Uchwała Nr 317/XXXIII/2013  
Rady Miejskiej w Kłobucku  
z dnia 20.08.2013 r.)**

7. Opracowanie karty (autor, data i podpis)

**R. Solski, wrzesień 2013 r.**

Ark. 511.24; 511.42



GEZ

# KARTA ADRESOWA ZABYTKU NIERUCHOMEGO

3. Miejscowość

K O P I E C

1. Nazwa

STANOWISKO ARCHEOLOGICZNE

2. Czas powstania

epoka kamienia - ślad osadnictwa  
okr. wpływów rzymskich - ślad osadnictwa  
okr. nowożytny - osada

8. Fotografia z opisem wskazującym orientację albo mapa z zaznaczonym stanowiskiem archeologicznym

4. Adres

Nr obszaru AZP: **AZP 84-48**

nr stanowiska w miejscowości:  
**Podpapiernia 3**

nr stanowiska na obszarze: **56**

5. Przynależność administracyjna

województwo **śląskie**

powiat **kłobucki**

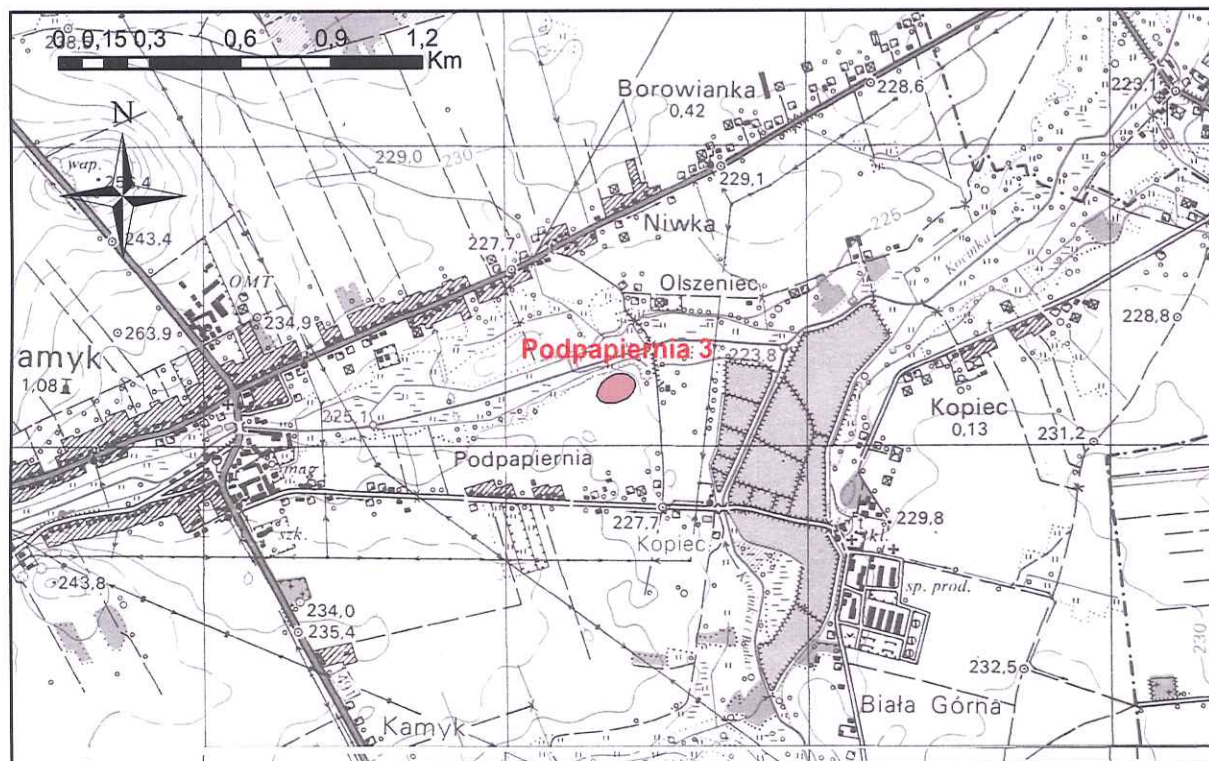
gmina **Kłobuck**

6. Formy ochrony

**Zmiana studium uwarunkowań  
i kierunków zagospodarowania  
przestrzennego Gminy Kłobuck  
(Uchwała Nr 317/XXXIII/2013  
Rady Miejskiej w Kłobucku  
z dnia 20.08.2013 r.)**

7. Opracowanie karty (autor, data i podpis)

**R. Solski, wrzesień 2013 r.**



Ark. 511.24; 511.42

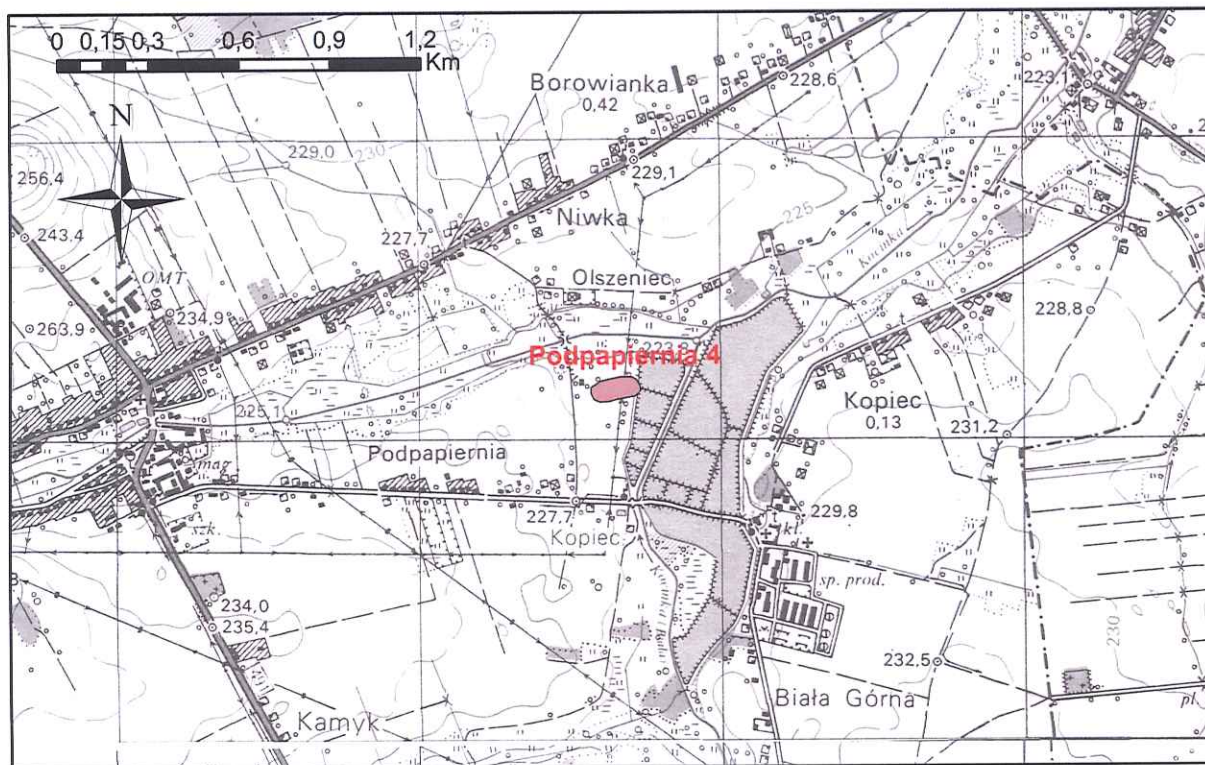
1. Nazwa

STANOWISKO ARCHEOLOGICZNE

2. Czas powstania

okr. wpływów rzymskich - ślad osadnictwa  
okr. nowożytny - osada

8. Fotografia z opisem wskazującym orientację albo mapa z zaznaczonym stanowiskiem archeologicznym



Ark. 511.24; 511.42

4. Adres

Nr obszaru AZP: **AZP 84-48**nr stanowiska w miejscowości:  
**Podpapiernia 4**nr stanowiska na obszarze: **55**

5. Przynależność administracyjna

województwo **śląskie**powiat **kłobucki**gmina **Kłobuck**

6. Formy ochrony

**Zmiana studium uwarunkowań  
i kierunków zagospodarowania  
przestrzennego Gminy Kłobuck  
(Uchwała Nr 317/XXXIII/2013  
Rady Miejskiej w Kłobucku  
z dnia 20.08.2013 r.)**

7. Opracowanie karty (autor, data i podpis)

**R. Solski, wrzesień 2013 r.**



GEZ

# KARTA ADRESOWA ZABYTKU NIERUCHOMEGO

3. Miejscowość

L G O T A

1. Nazwa

STANOWISKO ARCHEOLOGICZNE

2. Czas powstania

średniowiecze - ślad osadnictwa

8. Fotografia z opisem wskazującym orientację albo mapa z zaznaczonym stanowiskiem archeologicznym

4. Adres

Nr obszaru AZP: **AZP 85-47**

nr stanowiska w miejscowości: 1

nr stanowiska na obszarze: **48**

5. Przynależność administracyjna

województwo **śląskie**

powiat **kłobucki**

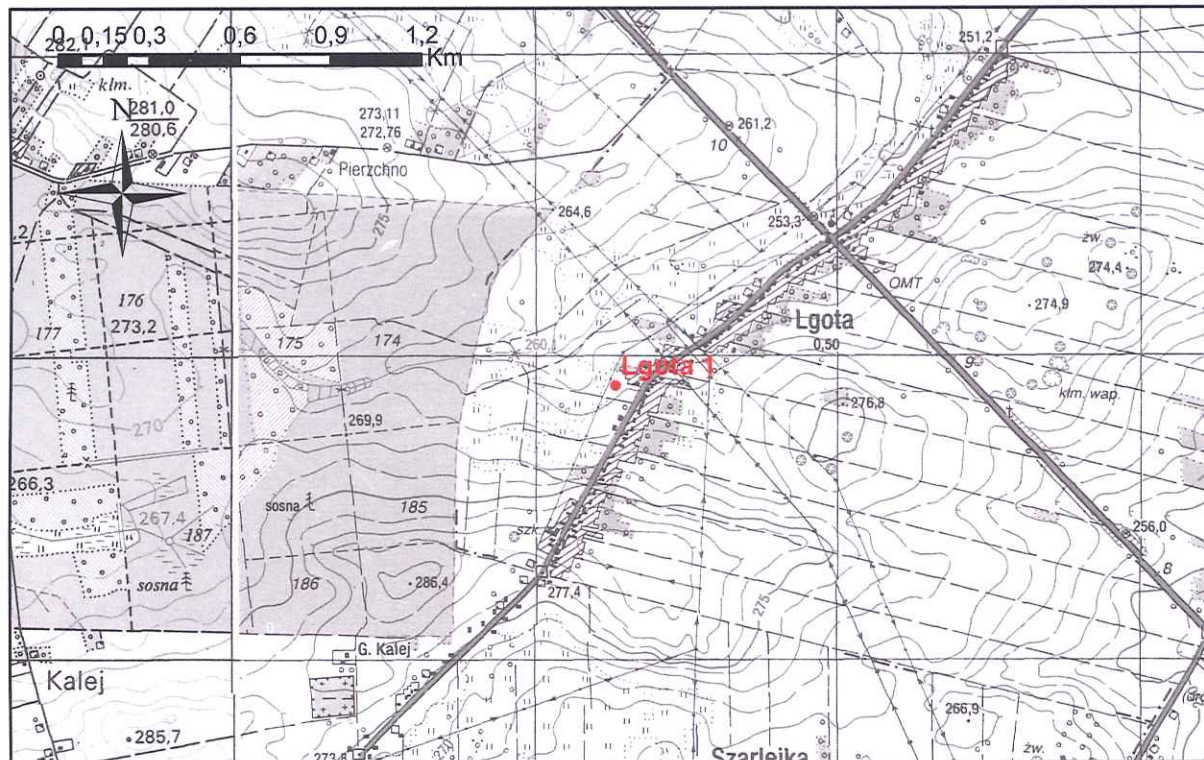
gmina **Kłobuck**

6. Formy ochrony

**Zmiana studium uwarunkowań  
i kierunków zagospodarowania  
przestrzennego Gminy Kłobuck  
(Uchwała Nr 317/XXXIII/2013  
Rady Miejskiej w Kłobucku  
z dnia 20.08.2013 r.)**

7. Opracowanie karty (autor, data i podpis)

**R. Solski, wrzesień 2013 r.**



Ark. 511.41; 511.42

GEZ

# KARTA ADRESOWA ZABYTKU NIERUCHOMEGO

3. Miejscowość

L G O T A

1. Nazwa

**STANOWISKO ARCHEOLOGICZNE**

2. Czas powstania

**średniowiecze - ślad osadnictwa**

8. Fotografia z opisem wskazującym orientację albo mapa z zaznaczonym stanowiskiem archeologicznym

4. Adres

Nr obszaru AZP: **AZP 85-47**

nr stanowiska w miejscowości: **2**

nr stanowiska na obszarze: **49**

5. Przynależność administracyjna

województwo **śląskie**

powiat **kłobucki**

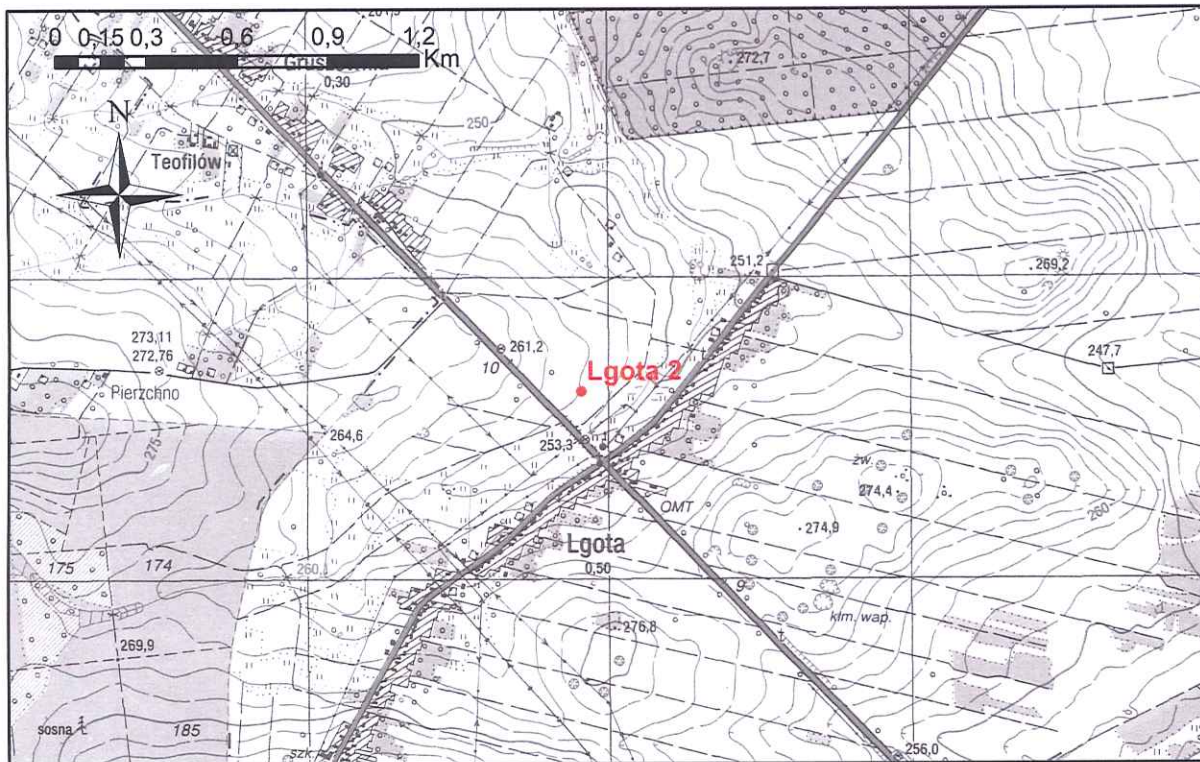
gmina **Kłobuck**

6. Formy ochrony

**Zmiana studium uwarunkowań  
i kierunków zagospodarowania  
przestrzennego Gminy Kłobuck  
(Uchwała Nr 317/XXXIII/2013  
Rady Miejskiej w Kłobucku  
z dnia 20.08.2013 r.)**

7. Opracowanie karty (autor, data i podpis)

**R. Solski, wrzesień 2013 r.**



Ark. 511.42