

GEZ

KARTA ADRESOWA ZABYTKU NIERUCHOMEGO

3. Miejscowość

L G O T A

1. Nazwa

STANOWISKO ARCHEOLOGICZNE

2. Czas powstania

okr. pradziejowy - ślad osadnictwa
średniowiecze - ślad osadnictwa
okr. nowożytny - ślad osadnictwa

8. Fotografia z opisem wskazującym orientację albo mapa z zaznaczonym stanowiskiem archeologicznym

4. Adres

Nr obszaru AZP: **AZP 85-47**

nr stanowiska w miejscowości: **3**

nr stanowiska na obszarze: **50**

5. Przynależność administracyjna

województwo **śląskie**

powiat **kłobucki**

gmina **Kłobuck**

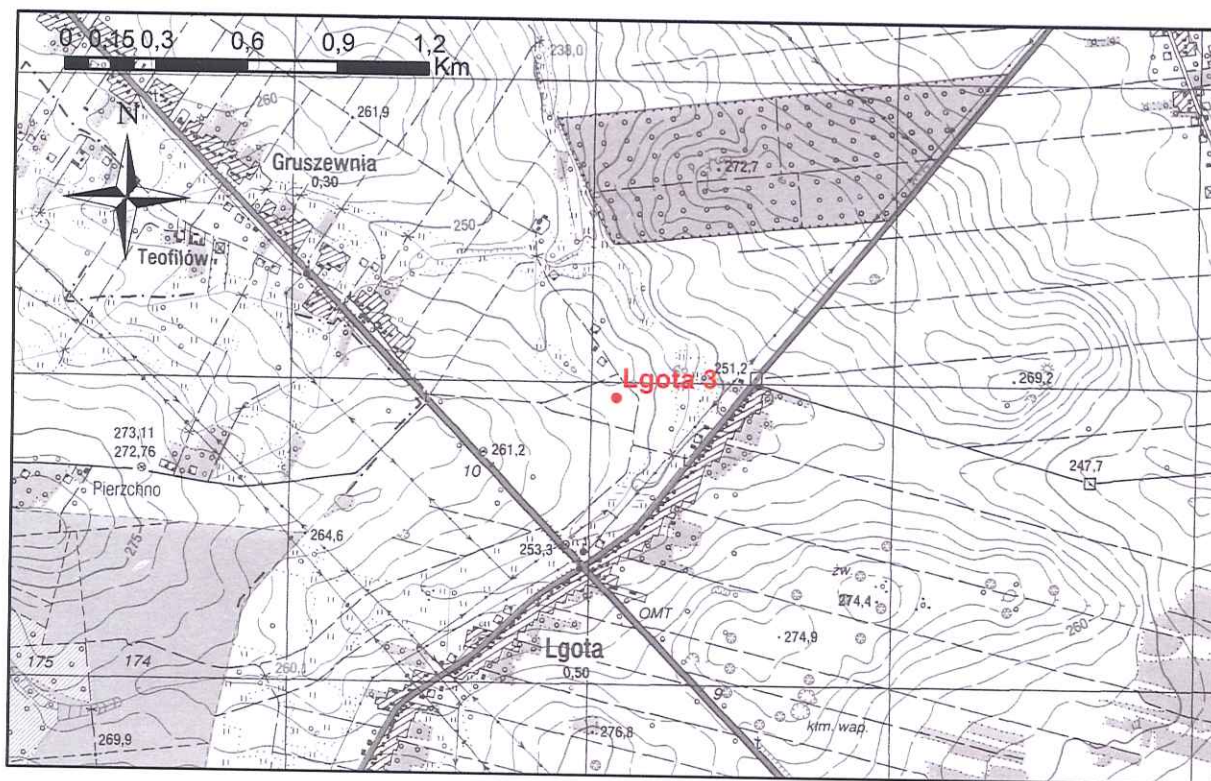
6. Formy ochrony

**Zmiana studium uwarunkowań
i kierunków zagospodarowania
przestrzennego Gminy Kłobuck
(Uchwała Nr 317/XXXIII/2013
Rady Miejskiej w Kłobucku
z dnia 20.08.2013 r.)**

7. Opracowanie karty (autor, data i podpis)

R. Solski, wrzesień 2013 r.

Karta GEZ C/111/13



Ark. 511.42

GEZ

KARTA ADRESOWA ZABYTKU NIERUCHOMEGO

3. Miejscowość

L I B I D Z A

1. Nazwa

STANOWISKO ARCHEOLOGICZNE

2. Czas powstania

epoka kamienia - ślad osadnictwa

8. Fotografia z opisem wskazującym orientację albo mapa z zaznaczonym stanowiskiem archeologicznym

4. Adres

NR OBSZARU AZP: **85-47**

nr stanowiska w miejscowości: **1**

nr stanowiska na obszarze: **22**

5. Przynależność administracyjna

województwo **śląskie**

powiat **kłobucki**

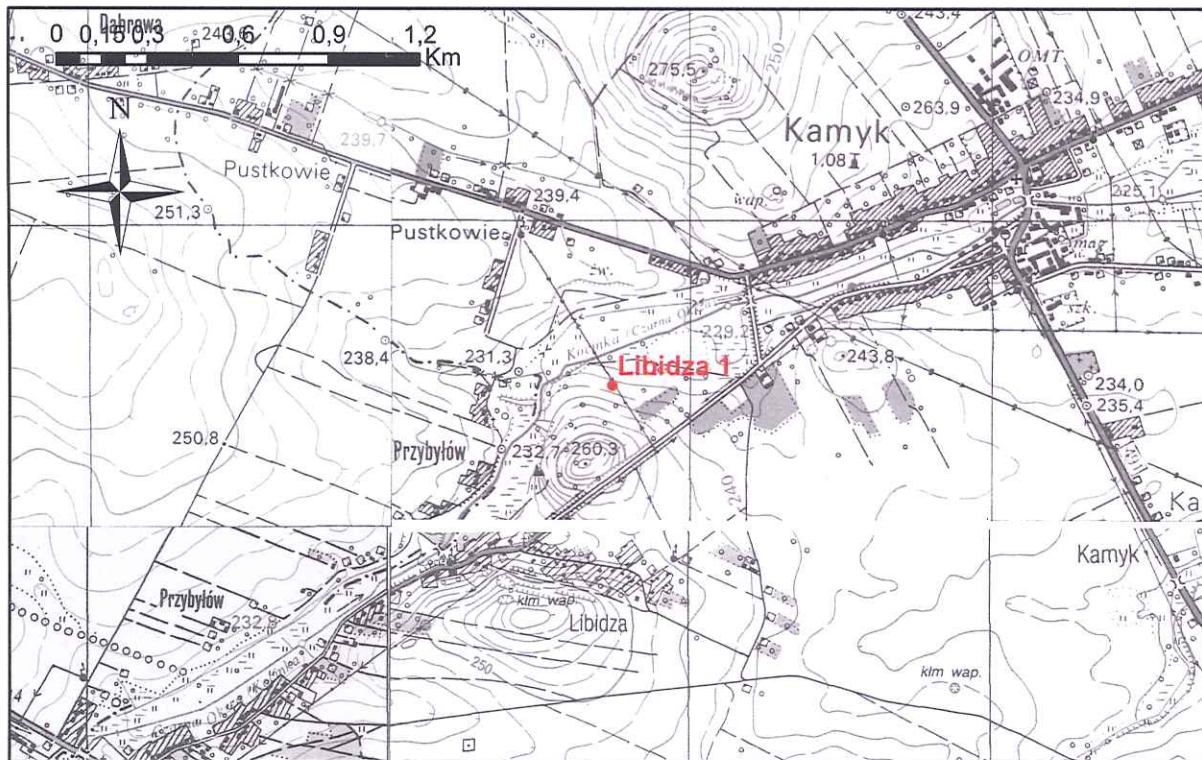
gmina **Kłobuck**

6. Formy ochrony

**Zmiana studium uwarunkowań
i kierunków zagospodarowania
przestrzennego Gminy Kłobuck
(Uchwała Nr 317/XXXIII/2013
Rady Miejskiej w Kłobucku
z dnia 20.08.2013 r.)**

7. Opracowanie karty (autor, data i podpis)

R. Solski, wrzesień 2013 r.



Ark. 511.23; 511.24; 511.41; 511.42

GEZ

KARTA ADRESOWA ZABYTKU NIERUCHOMEGO

3. Miejscowość

LIBIDZA

1. Nazwa

STANOWISKO ARCHEOLOGICZNE

2. Czas powstania

**okr. prehistoryczny - ślad osadnictwa
średniowiecze - osada
okr. nowożytny - ślad osadnictwa**

8. Fotografia z opisem wskazującym orientację albo mapa z zaznaczonym stanowiskiem archeologicznym

4. Adres

NR OBSZARU AZP: **85-47**

nr stanowiska w miejscowości: **2**

nr stanowiska na obszarze: **23**

5. Przynależność administracyjna

województwo **śląskie**

powiat **kłobucki**

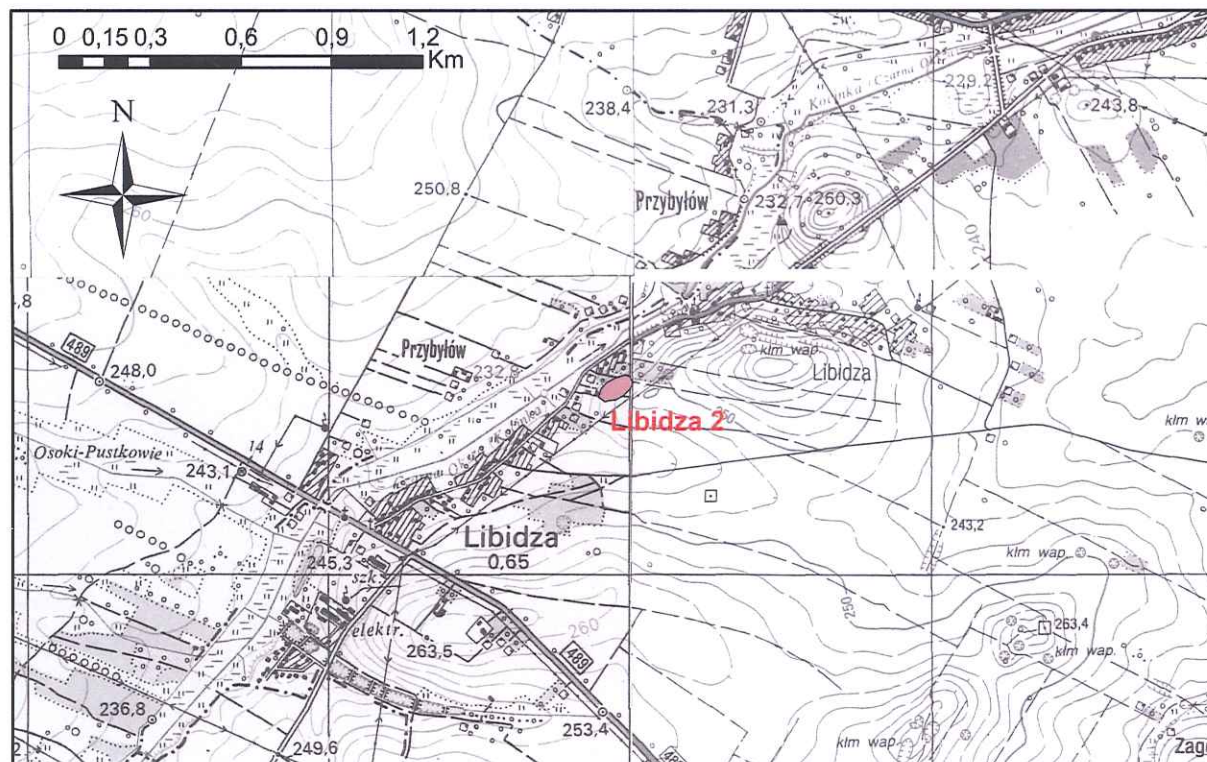
gmina **Kłobuck**

6. Formy ochrony

**Zmiana studium uwarunkowań
i kierunków zagospodarowania
przestrzennego Gminy Kłobuck
(Uchwała Nr 317/XXXIII/2013
Rady Miejskiej w Kłobucku
z dnia 20.08.2013 r.)**

7. Opracowanie karty (autor, data i podpis)

R. Solski, wrzesień 2013 r.



Ark. 511.23; 511.24; 511.41; 511.42

GEZ

KARTA ADRESOWA ZABYTKU NIERUCHOMEGO

3. Miejscowość

L I B I D Z A

1. Nazwa

STANOWISKO ARCHEOLOGICZNE

2. Czas powstania

**okr. prehistoryczny - ślad osadnictwa
średniowiecze/nowożytność - osada
okr. nowożytny - ślad osadnictwa**

8. Fotografia z opisem wskazującym orientację albo mapa z zaznaczonym stanowiskiem archeologicznym

4. Adres

NR OBSZARU AZP: **85-47**

nr stanowiska w miejscowości: **3**

nr stanowiska na obszarze: **24**

5. Przynależność administracyjna

województwo **śląskie**

powiat **kłobucki**

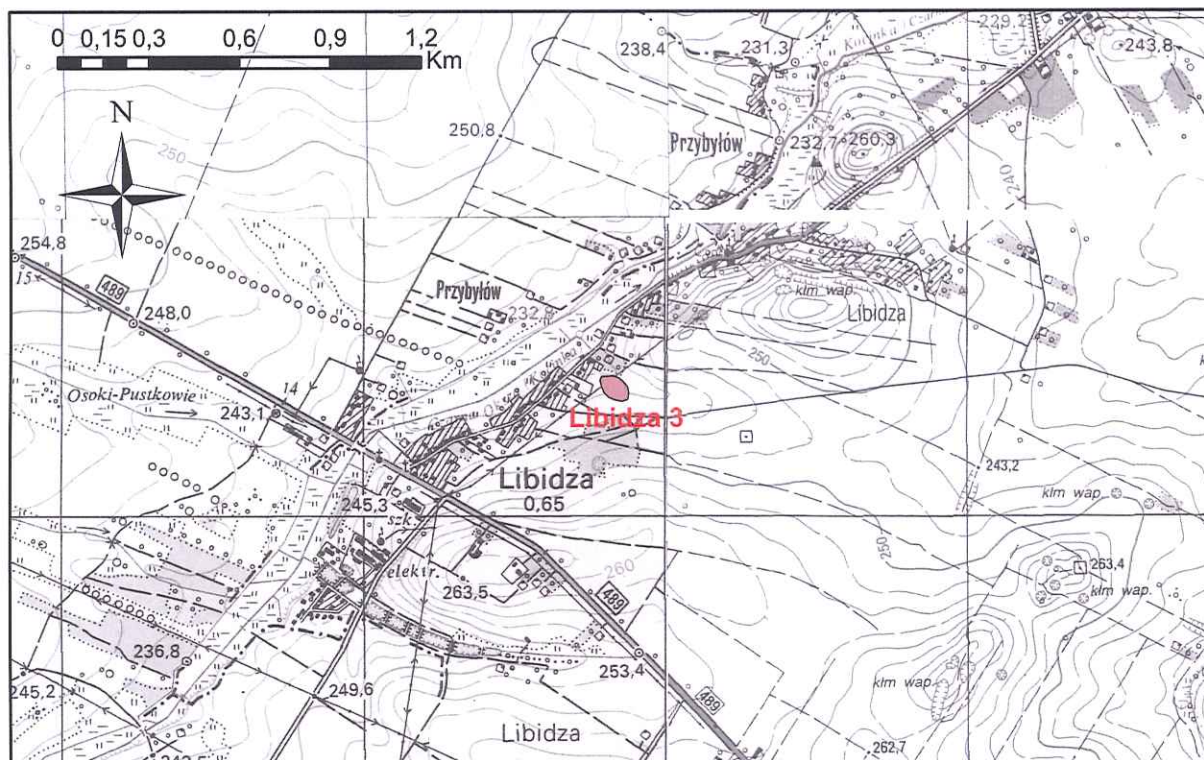
gmina **Kłobuck**

6. Formy ochrony

**Zmiana studium uwarunkowań
i kierunków zagospodarowania
przestrzennego Gminy Kłobuck
(Uchwała Nr 317/XXXIII/2013
Rady Miejskiej w Kłobucku
z dnia 20.08.2013 r.)**

7. Opracowanie karty (autor, data i podpis)

R. Solski, wrzesień 2013 r.



Ark. 511.23; 511.24; 511.41; 511.42

GEZ

KARTA ADRESOWA ZABYTKU NIERUCHOMEGO

3. Miejscowość

L I B I D Z A

1. Nazwa

STANOWISKO ARCHEOLOGICZNE

2. Czas powstania

**średniowiecze/nowożytność - osada
okr. nowożytny - osada**

8. Fotografia z opisem wskazującym orientację albo mapa z zaznaczonym stanowiskiem archeologicznym

4. Adres

NR OBSZARU AZP: 85-47

nr stanowiska w miejscowości: 4

nr stanowiska na obszarze: 25

5. Przynależność administracyjna

województwo **śląskie**

powiat **kłobucki**

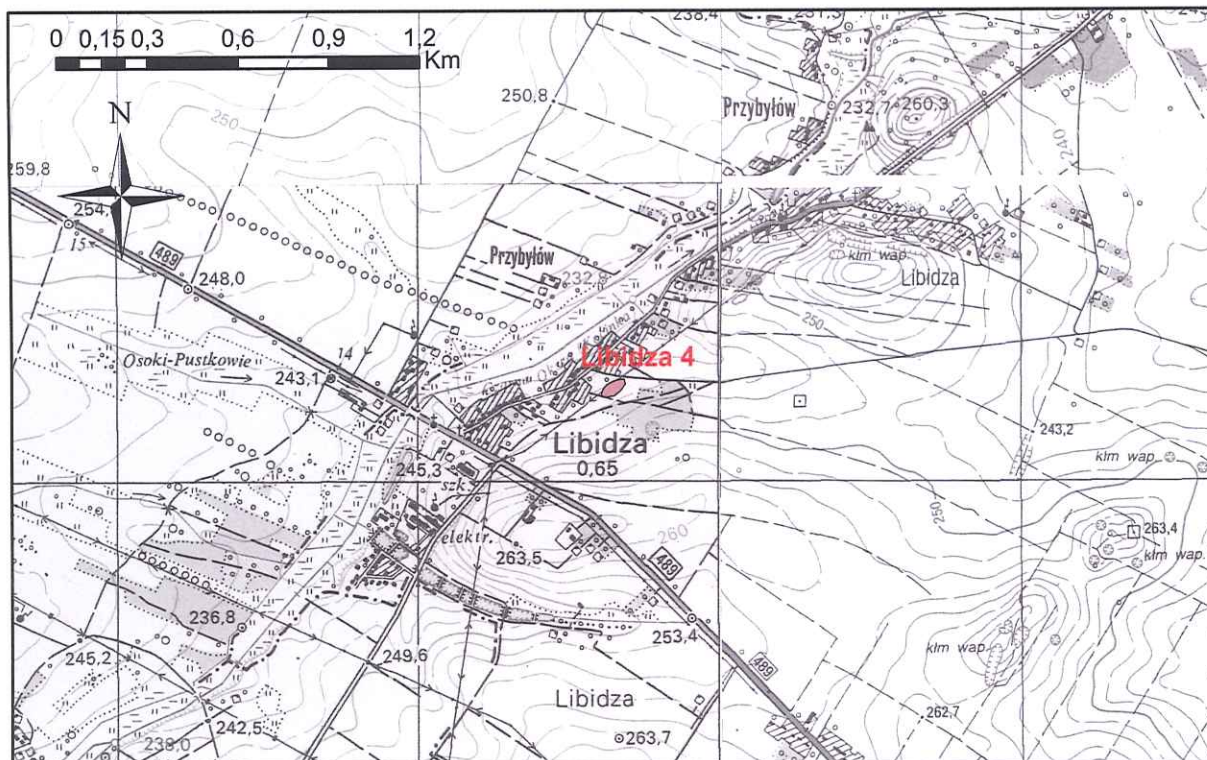
gmina **Kłobuck**

6. Formy ochrony

**Zmiana studium uwarunkowań
i kierunków zagospodarowania
przestrzennego Gminy Kłobuck
(Uchwała Nr 317/XXXIII/2013
Rady Miejskiej w Kłobucku
z dnia 20.08.2013 r.)**

7. Opracowanie karty (autor, data i podpis)

R. Solski, wrzesień 2013 r.



Ark. 511.23; 511.24; 511.41; 511.42

GEZ

KARTA ADRESOWA ZABYTKU NIERUCHOMEGO

3. Miejscowość

L I B I D Z A

1. Nazwa

STANOWISKO ARCHEOLOGICZNE

2. Czas powstania

średniowiecze - ślad osadnictwa

8. Fotografia z opisem wskazującym orientację albo mapa z zaznaczonym stanowiskiem archeologicznym

4. Adres

NR OBSZARU AZP: **85-47**

nr stanowiska w miejscowości: **5**

nr stanowiska na obszarze: **26**

5. Przynależność administracyjna

województwo **śląskie**

powiat **kłobucki**

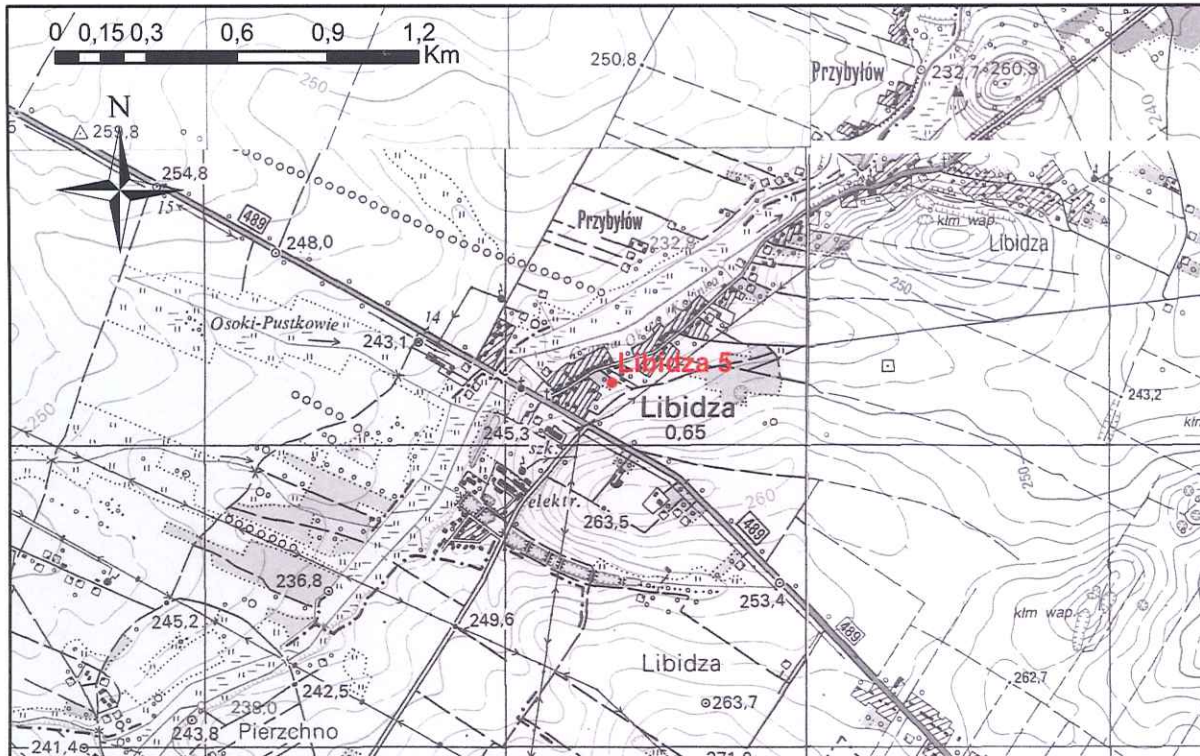
gmina **Kłobuck**

6. Formy ochrony

**Zmiana studium uwarunkowań
i kierunków zagospodarowania
przestrzennego Gminy Kłobuck
(Uchwała Nr 317/XXXIII/2013
Rady Miejskiej w Kłobucku
z dnia 20.08.2013 r.)**

7. Opracowanie karty (autor, data i podpis)

R. Solski, wrzesień 2013 r.



Ark. 511.23; 511.24; 511.41; 511.42

GEZ

KARTA ADRESOWA ZABYTKU NIERUCHOMEGO

3. Miejscowość

L I B I D Z A

1. Nazwa

STANOWISKO ARCHEOLOGICZNE

2. Czas powstania

**średniowiecze - osada
okr. nowożytny - osada**

8. Fotografia z opisem wskazującym orientację albo mapa z zaznaczonym stanowiskiem archeologicznym

4. Adres

NR OBSZARU AZP: **85-47**

nr stanowiska w miejscowości: **6**

nr stanowiska na obszarze: **27**

5. Przynależność administracyjna

województwo **śląskie**

powiat **kłobucki**

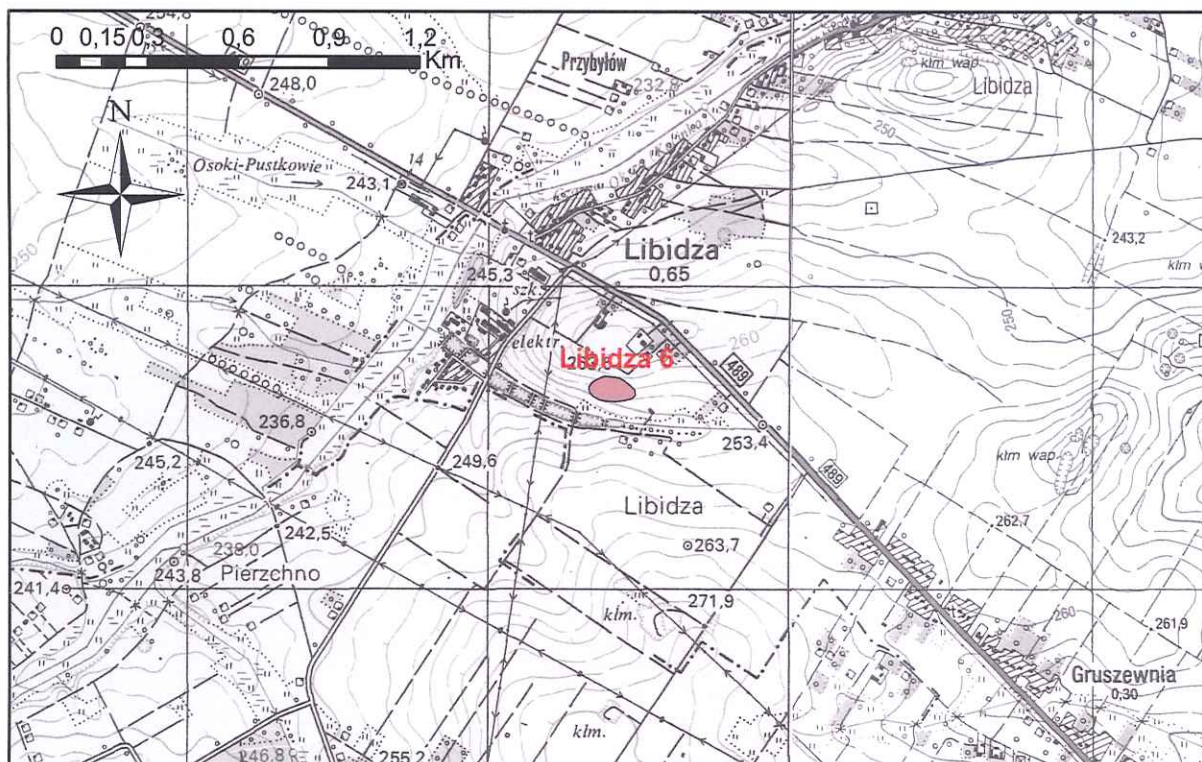
gmina **Kłobuck**

6. Formy ochrony

**Zmiana studium uwarunkowań
i kierunków zagospodarowania
przestrzennego Gminy Kłobuck
(Uchwała Nr 317/XXXIII/2013
Rady Miejskiej w Kłobucku
z dnia 20.08.2013 r.)**

7. Opracowanie karty (autor, data i podpis)

R. Solski, wrzesień 2013 r.



Ark. 511.41; 511.42

GEZ

KARTA ADRESOWA ZABYTKU NIERUCHOMEGO

3. Miejscowość

L I B I D Z A

1. Nazwa

STANOWISKO ARCHEOLOGICZNE

2. Czas powstania

XIX - XX w. - wapiennik

8. Fotografia z opisem wskazującym orientację albo mapa z zaznaczonym stanowiskiem archeologicznym

4. Adres

NR OBSZARU AZP: **85-47**

nr stanowiska w miejscowości: **7**

nr stanowiska na obszarze: **46**

5. Przynależność administracyjna

województwo **śląskie**

powiat **kłobucki**

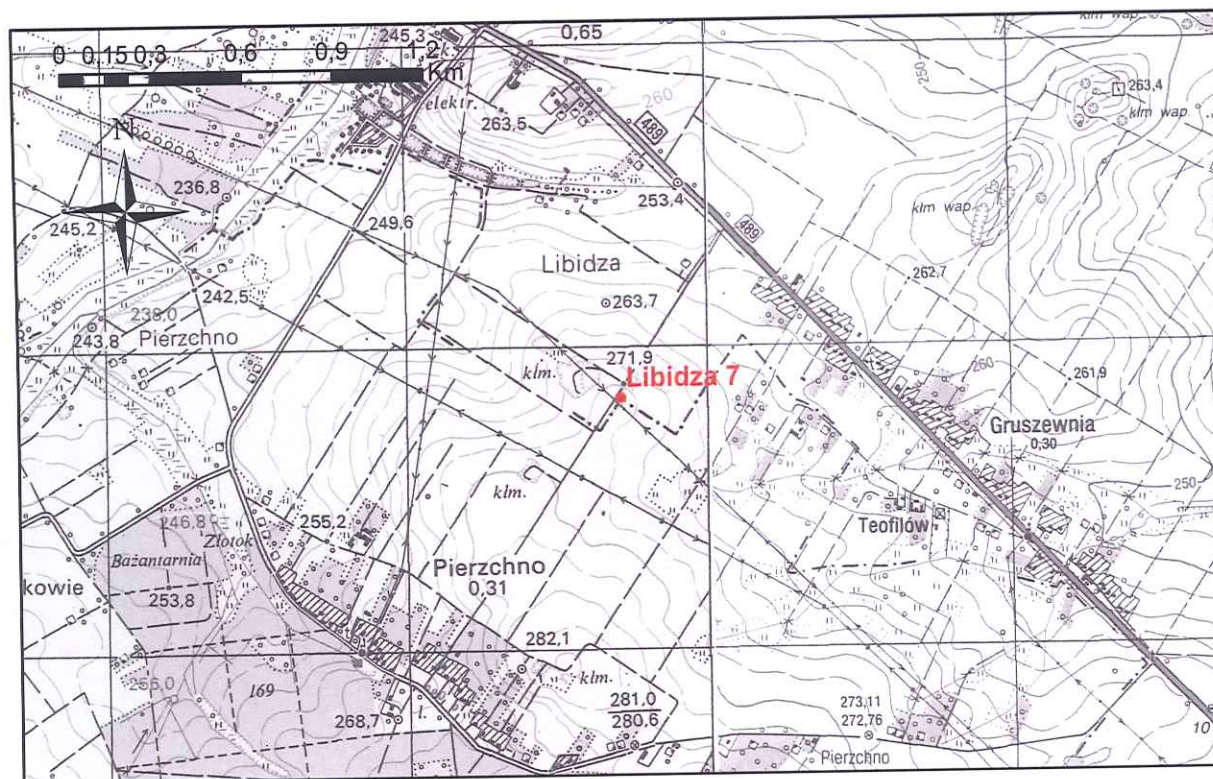
gmina **Kłobuck**

6. Formy ochrony

**Zmiana studium uwarunkowań
i kierunków zagospodarowania
przestrzennego Gminy Kłobuck
(Uchwała Nr 317/XXXIII/2013
Rady Miejskiej w Kłobucku
z dnia 20.08.2013 r.)**

7. Opracowanie karty (autor, data i podpis)

R. Solski, wrzesień 2013 r.



Ark. 511.41; 511.42

GEZ

KARTA ADRESOWA ZABYTKU NIERUCHOMEGO

3. Miejscowość

L I B I D Z A

1. Nazwa

STANOWISKO ARCHEOLOGICZNE

2. Czas powstania

XIX - XX w. - wapiennik

8. Fotografia z opisem wskazującym orientację albo mapa z zaznaczonym stanowiskiem archeologicznym

4. Adres

NR OBSZARU AZP: **85-47**

nr stanowiska w miejscowości: **8**

nr stanowiska na obszarze: **47**

5. Przynależność administracyjna

województwo **śląskie**

powiat **kłobucki**

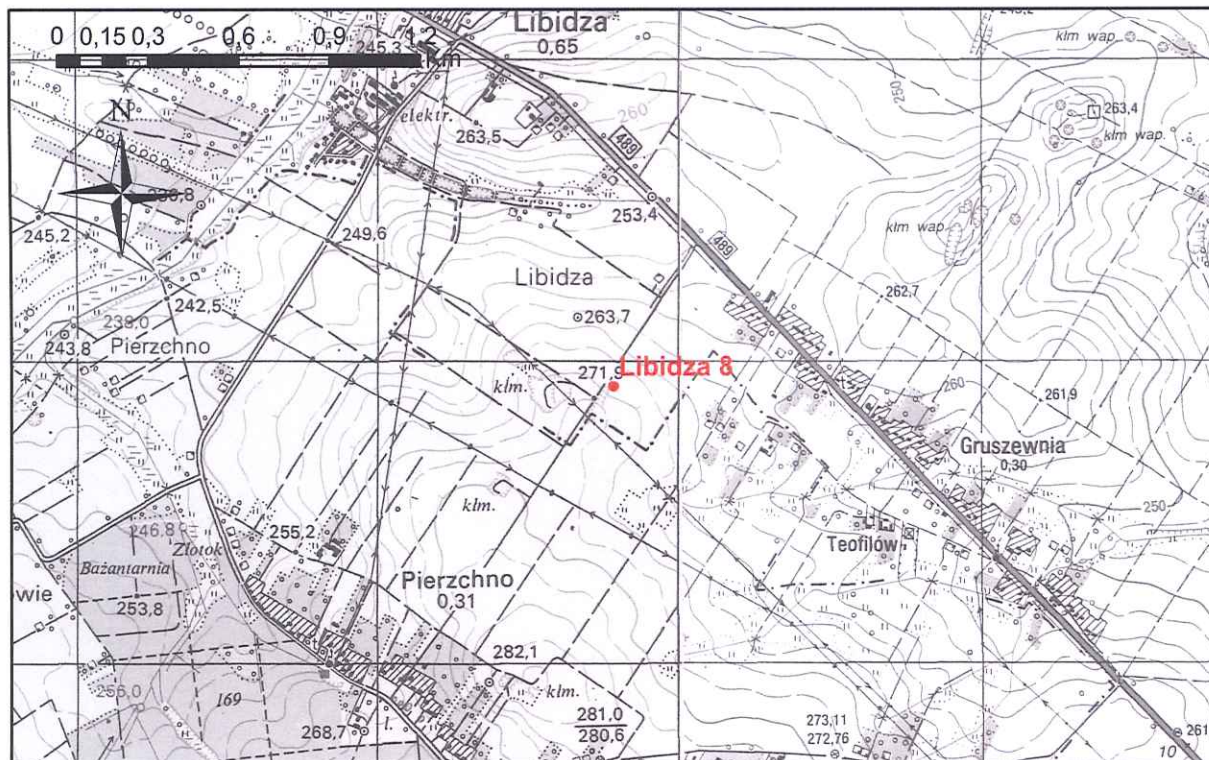
gmina **Kłobuck**

6. Formy ochrony

**Zmiana studium uwarunkowań
i kierunków zagospodarowania
przestrzennego Gminy Kłobuck
(Uchwała Nr 317/XXXIII/2013
Rady Miejskiej w Kłobucku
z dnia 20.08.2013 r.)**

7. Opracowanie karty (autor, data i podpis)

R. Solski, wrzesień 2013 r.



Ark. 511.41; 511.42

GEZ

KARTA ADRESOWA ZABYTKU NIERUCHOMEGO

3. Miejscowość

L I B I D Z A

1. Nazwa

STANOWISKO ARCHEOLOGICZNE

2. Czas powstania

XIX - XX w. - wapiennik

8. Fotografia z opisem wskazującym orientację albo mapa z zaznaczonym stanowiskiem archeologicznym

4. Adres

NR OBSZARU AZP: 85-47

nr stanowiska w miejscowości: 9

nr stanowiska na obszarze: 51

5. Przynależność administracyjna

województwo **śląskie**

powiat **kłobucki**

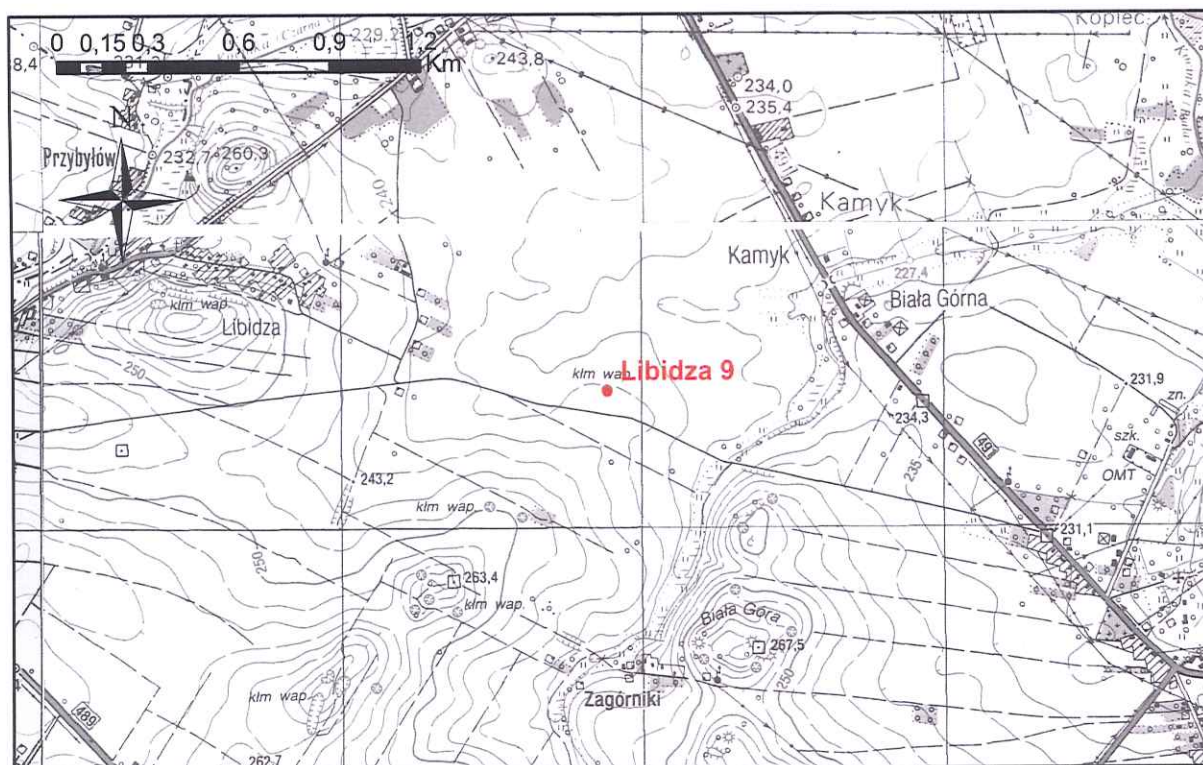
gmina **Kłobuck**

6. Formy ochrony

**Zmiana studium uwarunkowań
i kierunków zagospodarowania
przestrzennego Gminy Kłobuck
(Uchwała Nr 317/XXXIII/2013
Rady Miejskiej w Kłobucku
z dnia 20.08.2013 r.)**

7. Opracowanie karty (autor, data i podpis)

R. Solski, wrzesień 2013 r.



Ark. 511.23; 511.24; 511.41; 511.42