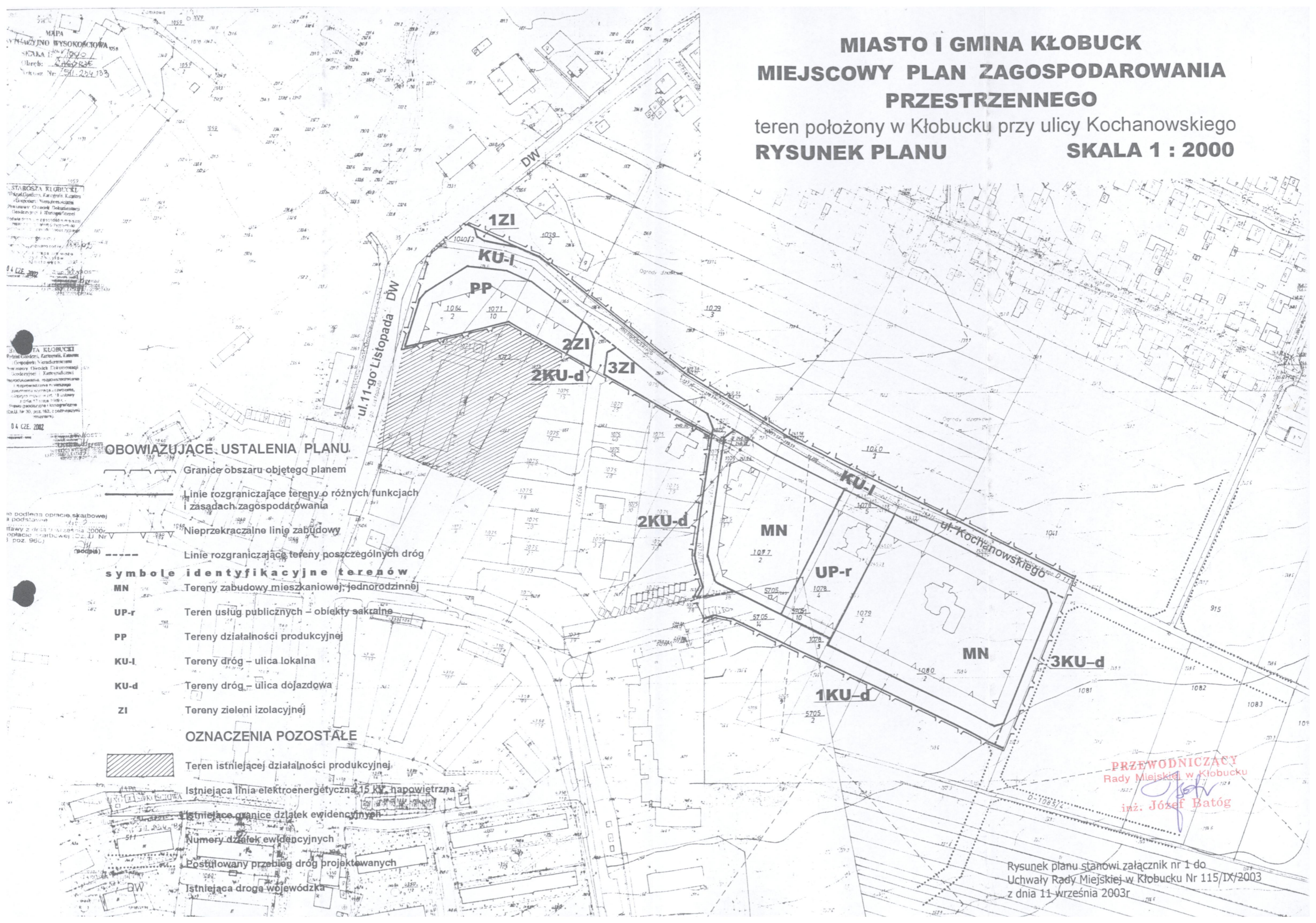
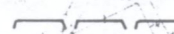




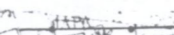


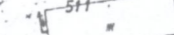



**MIASTO I GMINA KŁOBUCK**  
**MIEJSCOWY PLAN ZAGOSPODAROWANIA**  
**PRZESTRZENNEGO**  
 teren położony w Kłobucku przy ulicy Kochanowskiego  
**RYSUNEK PLANU** **SKALA 1 : 2000**



**OBOWIAZUJĄCE USTALENIA PLANU**

-  Granice obszaru objętego planem
-  Linie rozgraniczające tereny o różnych funkcjach i zasadach zagospodarowania
-  Nieprzekraczalne linie zabudowy
-  Linie rozgraniczające tereny poszczególnych dróg
- symbole identyfikacyjne terenów**
- MN** Tereny zabudowy mieszkaniowej, jednorodzinnej
- UP-r** Teren usług publicznych – obiekty sakralne
- PP** Tereny działalności produkcyjnej
- KU-I** Tereny dróg – ulica lokalna
- KU-d** Tereny dróg – ulica dojazdowa
- ZI** Tereny zieleni izolacyjnej
- OZNACZENIA POZOSTAŁE**
-  Teren istniejącej działalności produkcyjnej
-  Istniejąca linia elektroenergetyczna 15 kV, napowietrzna
-  Istniejące granice działek ewidencyjnych
-  Numery działek ewidencyjnych
-  Postulowany przebieg dróg projektowanych
-  Istniejąca droga wojewódzka

**PRZEWODNICZĄCY**  
 Rady Miejskiej w Kłobucku  
*Józef Batóg*  
 inż. Józef Batóg

Rysunek planu stanowi załącznik nr 1 do  
 Uchwały Rady Miejskiej w Kłobucku Nr 115/IX/2003  
 z dnia 11 września 2003r