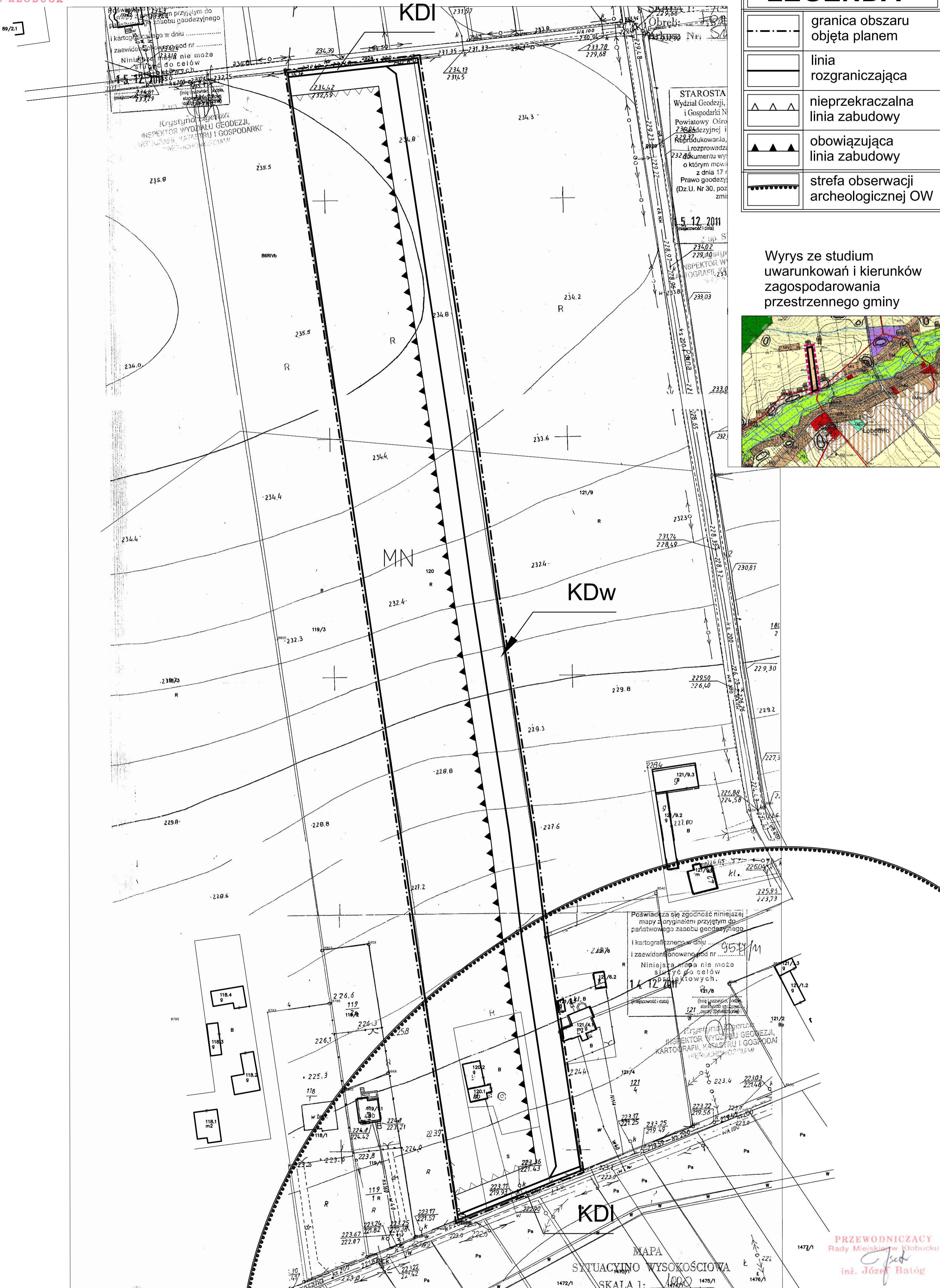
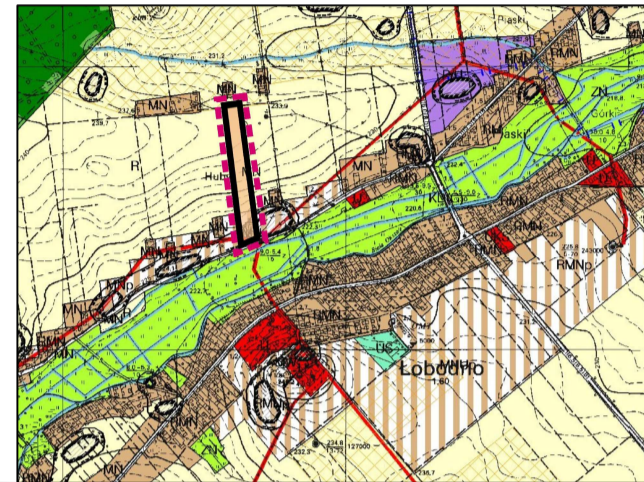


# LEGENDA

	granica obszaru objęta planem
	linia rozgraniczająca
	nieprzekraczalna linia zabudowy
	obowiązująca linia zabudowy
	strefa obserwacji archeologicznej OW

Wyris ze studium uwarunkowań i kierunków zagospodarowania przestrzennego gminy



STAROSTA  
Wydział Geodezji,  
i Gospodarki Nieruchomościami  
Powiatowy Ośrodek  
Geodezyjny i  
Reprodukcyjny  
i rozprawdz  
dokumentu wys  
o którym mowa  
z dnia 17  
Prawo geodezyjne  
(Dz.U. Nr 30, poz  
zmian)

5.12.2011

234.02  
229.10  
233.03

INSPEKTOR WYDZIAŁU GEODEZJI,  
KARTOGRAFII, KATASTRU I GOSPODARKI  
NIERUCHOMOŚCIAMI

Poświadczam zgodność niniejszej mapy z oryginałem przyjętym do państwowego zasobu geodezyjnego i kartograficznego w dniu 14.12.2011 r. i zaewidencjonowaną pod nr 14.12.2011. Niniejsza mapa nie może służyć do celów sędziowskich.

INSPEKTOR WYDZIAŁU GEODEZJI,  
KARTOGRAFII, KATASTRU I GOSPODARKI  
NIERUCHOMOŚCIAMI

121/8  
121/4  
121/2

121/8  
121/4  
121/2

121/8  
121/4  
121/2

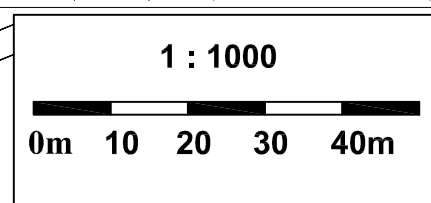

121/8  
121/4  
121/2

121/8  
121/4  
121/2

121/8  
121/4  
121/2

121/8  
121/4  
121/2

121/8  
121/4  
121/2



MIEJSCOWY PLAN ZAGOSPODAROWANIA PRZESTRZENNEGO GMINY KŁOBUCK - OBREB ŁOBODNO  
ZAŁĄCZNIK GRAFICZNY DO UCHWAŁY RADY MIEJSKIEJ W KŁOBUCKU NR 341/XXXV/2013 Z DNIA 21 października 2013r.

NR 1 2013-10-21

PRZEWODNICZĄCY Rady Miejskiej w Kłobucku  
inż. Józef Batóg