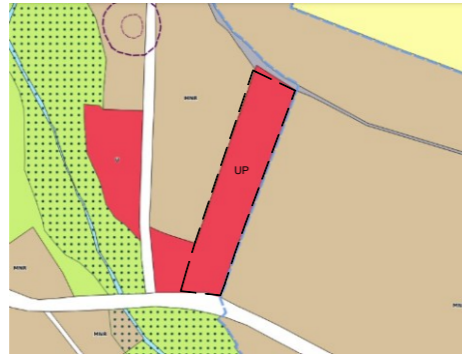


# ZINTEGROWANY PLAN INWESTYCYJNY DLA OBSZARU W MIEJSCOWOŚCI BIAŁA PRZY UL. SADOWEJ


załącznik nr 2 - do uchwały nr ..... /2025  
Rady Miejskiej w Kłobucku z dnia ..... 2025r.

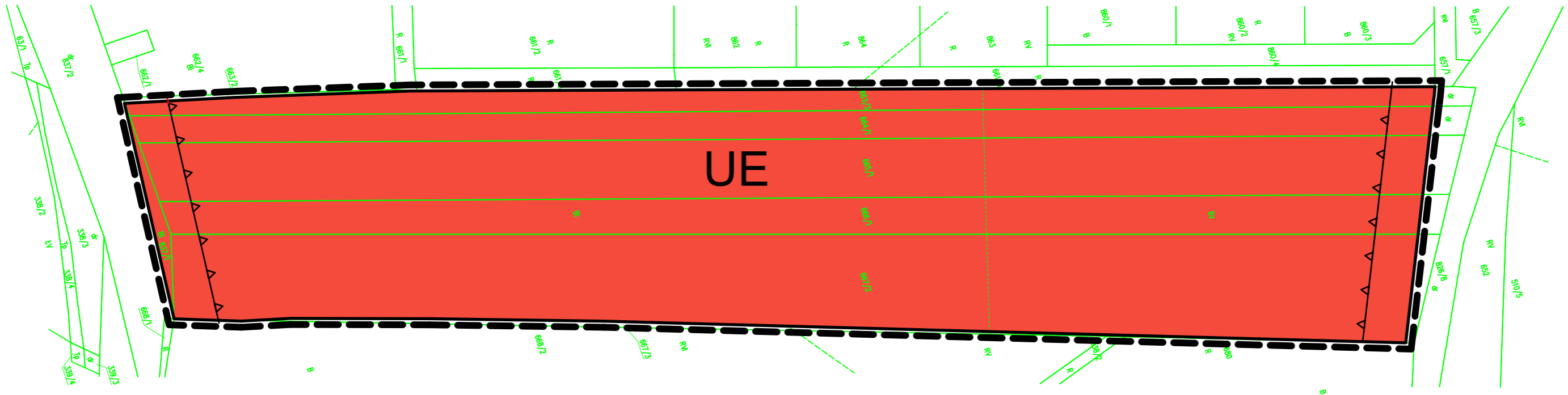

skala 1: 1000



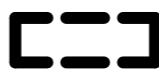



WYRYS ZE STUDIUM UWARUNKWAŃ  
I KIERUNKÓW ZAGOSPODAROWANIA  
PRZESTRZENNEGO GMINY KŁOBUCK  
SKALA 1: 10000

LEGENDA

 UP - tereny usług społecznych



LEGENDA

-  granica obszaru objętego zintegrowanym planem inwestycyjnym
-  linia rozgraniczająca teren inwestycji
-  nieprzekraczalna linia zabudowy
-  UE teren usług oświaty