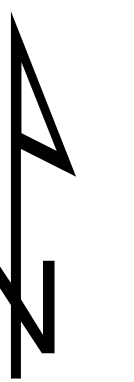


MIEJSCOWY PLAN ZAGOSPODAROWANIA PRZESTRZENNEGO OBSZARU POŁOŻONEGO W MIEJSCOWOŚCI LGOTA OBRĘB LGOTA RYSUNEK PLANU

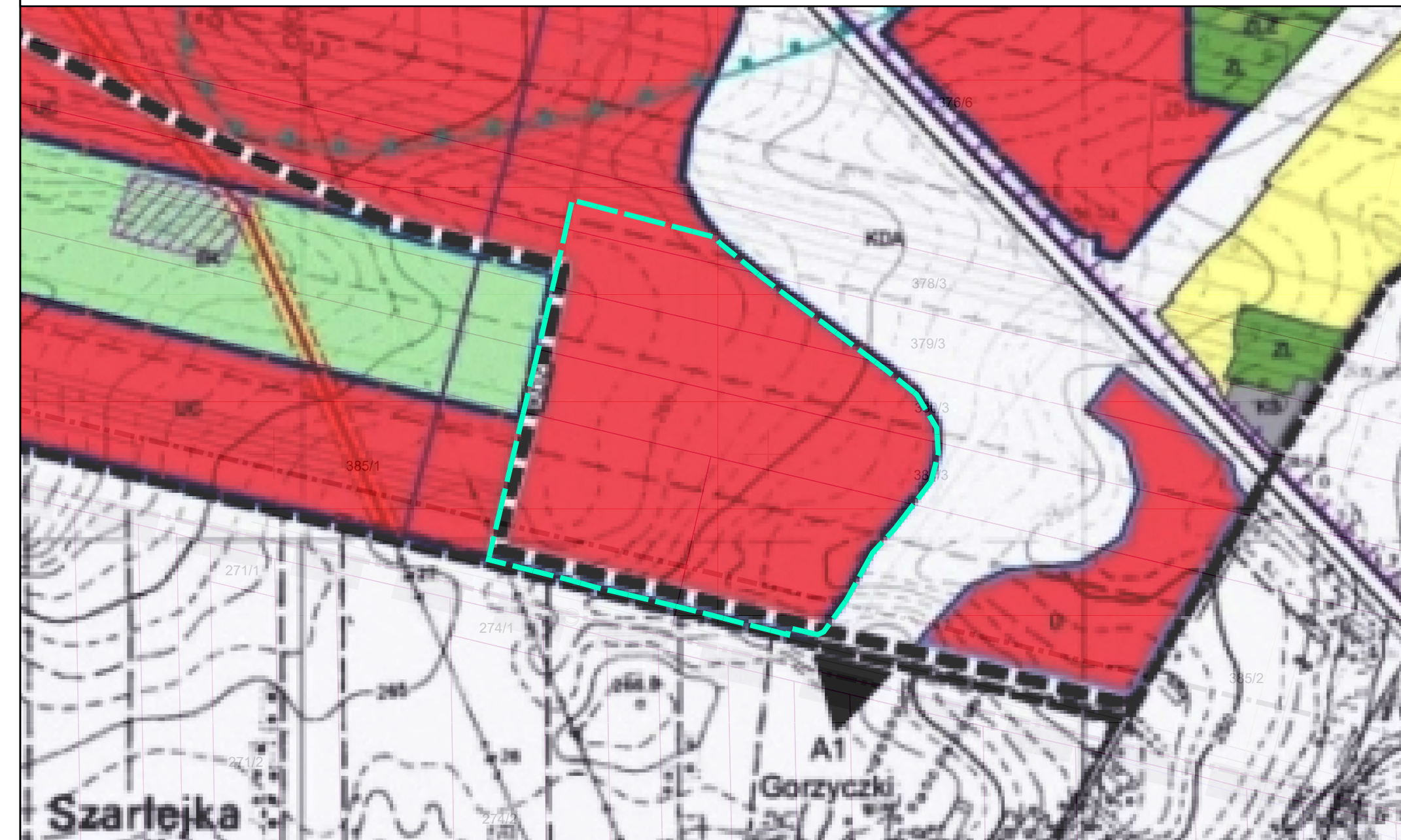
SKALA 1:1 000 0 50 100 200m



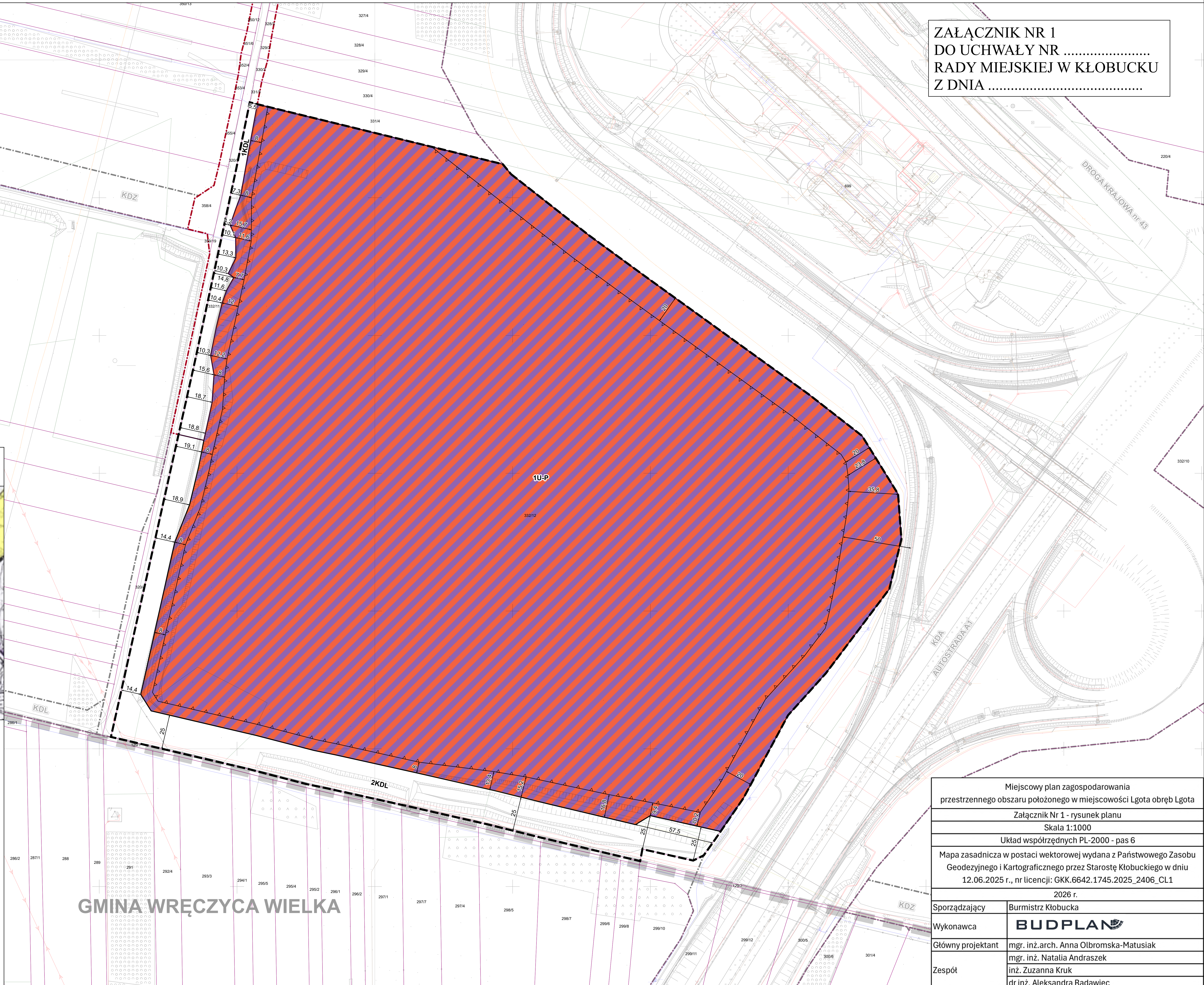
- OBOWIĄZUJĄCE OZNACZENIA PLANU**
- granica obszaru objętego miejscowym planem zagospodarowania przestrzennego
 - linia rozgraniczająca tereny o różnym przeznaczeniu lub różnych zasadach zagospodarowania
 - nieprzekraczalna linia zabudowy
 - zwymiarowane odległości mierzone w metrach
- PRZEZNACZENIE TERENÓW**
- U-P - teren usług lub produkcji
 - KDZ - teren drogi zbiorczej
- ELEMENTY INFORMACYJNE PLANU**
- *cały obszar objęty planem znajduje się w zasięgu Głównego Zbiornika Wód Podziemnych Nr 325 "Częstochowa"
- linia rozgraniczająca drogi poza obszarem objętym planem - zgodnie z obowiązującym mpzp
 - linia rozgraniczająca drogi poza obszarem objętym planem - zgodnie z decyzją ZRID
 - granica działek ewidencyjnych
 - granica administracyjna gminy

ZAŁĄCZNIK NR 1
DO UCHWAŁY NR
RADY MIEJSKIEJ W KŁOBUCKU
Z DNIA

WYRYS ZE STUDIUM UWARUNKOWAŃ I KIERUNKÓW ZAGOSPODAROWANIA PRZESTRZENNEGO GMINY KŁOBUCK



- granica obszaru objętego planem
- granica gminy Kłobuck
- UC - tereny zabudowy usługowej z dopuszczeniem wielkopowierzchniowych obiektów handlowych
- ZR - tereny zieleni rekreacyjnej
- R - tereny rolnicze
- ZL - tereny zalesień
- KDA - teren autostrady
- KDZ - projektowana droga klasy zbiorczej
- istniejąca linia elektroenergetyczna wysokiego napięcia 110kV
- pas technologiczny od linii elektroenergetycznych wysokiego napięcia
- istniejący rurociąg paliwowy
- obszar najwyższej ochrony wód podziemnych
- udokumentowane złoża kopalin



GMINA WRĘCZYCA WIELKA

Miejscowy plan zagospodarowania przestrzennego obszaru położonego w miejscowości Lgota obręb Lgota	
Załącznik Nr 1 - rysunek planu	
Skala 1:1000	
Układ współrzędnych PL-2000 - pas 6	
Mapa zasadnicza w postaci wektorowej wydana z Państwowego Zasobu Geodezyjnego i Kartograficznego przez Starostę Kłobuckiego w dniu 12.06.2025 r., nr licencji: GKK.6642.1745.2025_2406_CL1	
2026 r.	
Sporządzający	Burmistrz Kłobucka
Wykonawca	BUDPLAN
Główny projektant	mgr. inż. arch. Anna Olbromska-Matusiak
	mgr. inż. Natalia Andraszek
Zespół	inż. Zuzanna Kruk
	dr inż. Aleksandra Radawiec