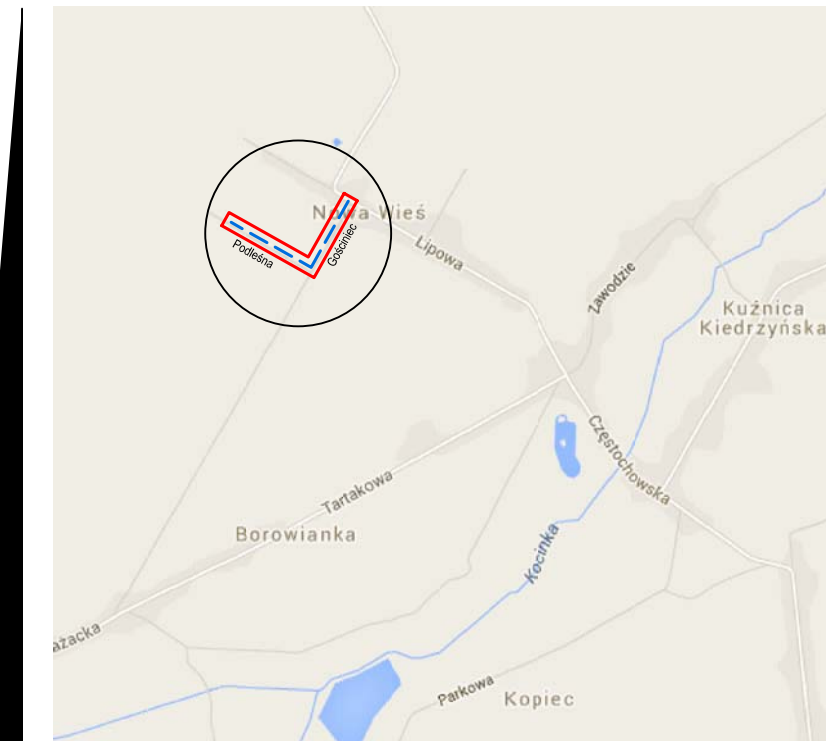
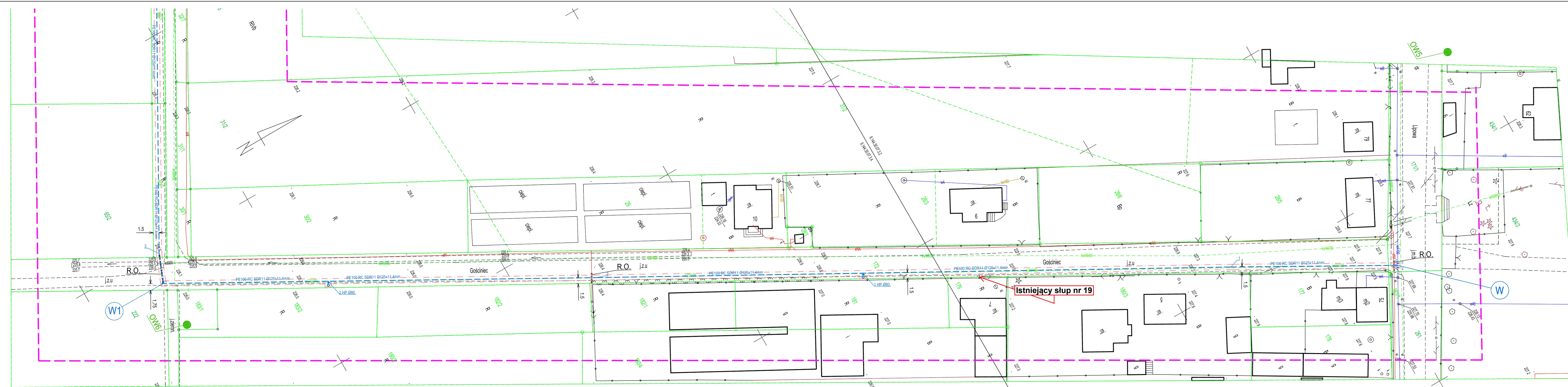


PROJEKT ZAGOSPODAROWANIA TERENU
SKALA 1:500



ORIENTACJA



LEGENDA

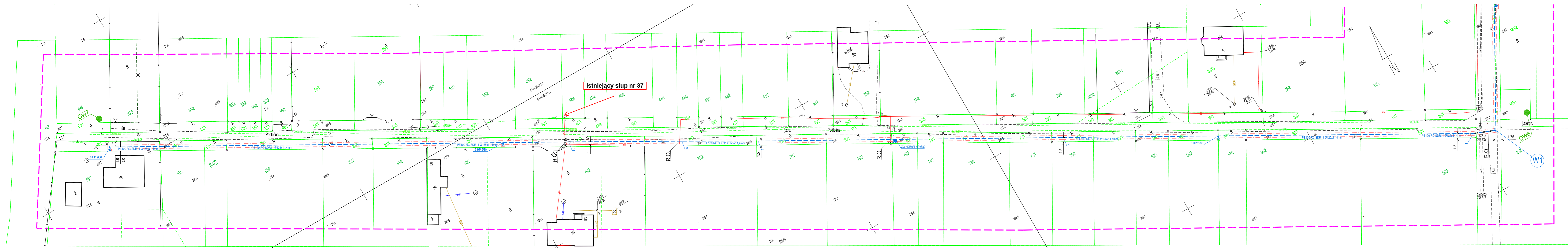
- PROJ. KAN. I WOD. - ZUDP w/586/08, w/234/06, ks/46/06
- ISTN. K. ELEKT.
- GRANICE DZIAŁEK
- ISTN. WODOCIĄG
- ISTN. KANALIZACJA SANIT.
- PROJ. WODOCIĄG
- PROJ. RURY OCHRONNE
- OBSZAR ODDZIAŁYWANIA INWESTYCJI
- OTWORY GEOLOGICZNE

MAPA DO CELÓW PROJEKTOWYCH

GKN.6640.1339.2015

Podkład mapy, na którym wykonano projekt jest zgodny z mapą do celów projektowych zarejestrowaną w PODGIK w Kłobucku pod nr 1339/15.

Woj. śląskie ; powiat kłobucki
Jednostka ewidencyjna 240601_5 Kłobuck obszar wiejski
Obręb 0010 Nowa Wieś dz. nr 173.
Mapa zasadnicza układ 2000/6: 6.144.30.07.3.1, -3.2, -3.3, 3.4
Układ odniesienia wysokości- Kronsztat 86
Skala 1:500
Granice działek ewidencyjnych naniesiono w kolorze zielonym.
Niniejsza mapa spełnia wymogi Rozporządzenia Ministra Spraw Wewnętrznych i Administracji w zakresie par. 79 pkt.5 i 6 DZ.U.Nr 263 poz.1572 z 2011r dla działek nr 173.
Brak planu zagospodarowania przestrzennego. Dla przedmiotowych działek służebności nie badano.
Mapa powstała w wyniku wektoryzacji i digitalizacji rastra mapy zasadniczej w skali 1:1000
uzupełniona pomiarem w ramach roboty Nr GKN.6640.1339.2015 i służy do projektu
Mapę sporządziła geodeta uprawniony Agata Starczewska dnia 14.07.2015



MAPA DO CELÓW PROJEKTOWYCH
Woj. śląskie ; powiat Kłobucki
Jednostka ewidencyjna 240601_5 Kłobucki obszar wiejski
Obręb 0010 Nowa Wieś dz. nr 173.
Mapa zasadnicza układ 2000/6: 6.144.30.07.3.1, -3.2, -3.3, 3.4
Układ odniesienia wysokości- Kronsztat 86
Skala 1:500
Granice działek ewidencyjnych naniesiono w kolorze zielonym.
Niniejsza mapa spełnia wymogi Rozporządzenia Ministra Spraw Wewnętrznych i Administracji w zakresie par. 79 pkt.5 i 6 DZ.U.Nr 263 poz.1572 z 2011r dla działek nr 173.
Brak planu zagospodarowania przestrzennego. Dla przedmiotowych działek służebności nie badano.
Mapa powstała w wyniku wektoryzacji i digitalizacji rastra mapy zasadniczej w skali 1:1000
uzupełniona pomiarem w ramach roboty Nr GKN.6640.1339.2015 i służy do projektu
Mapę sporządziła geodeta uprawniona Agata Starczewska dnia 14.07.2015

Podkład mapy, na którym wykonano projekt jest zgodny z mapą do celów projektowych zarejestrowaną w PODGiK w Kłobucku pod nr 1339/15.

- LEGENDA
- PROJ. KAN. I WOD. - ZUDP w/586/08, w/234/06, ks/46/06
 - ISTN. K. ELEKT.
 - GRANICE DZIAŁEK
 - ISTN. WODOCIĄG
 - ISTN. KANALIZACJA SANIT.
 - PROJ. WODOCIĄG
 - PROJ. RURY OCHRONNE
 - OBSZAR ODDZIAŁYWANIA INWESTYCJI
 - OTWORY GEOLOGICZNE