

RADA MIEJSKA

42-100 w Kłobucku

U C H W A Ł A NR 47/VIII/95

Rady Miejskiej w Kłobucku

z dnia 5 października 1995r.

w sprawie zmiany fragmentów miejscowego planu ogólnego zagospodarowania przestrzennego Miasta i Gminy Kłobuck dot.wsi Kamyk, Biała Górna, Kopiec, Gruszewnia.

Na podstawie art.26 ustawy z dnia 7 lipca 1994r.o zagospodarowaniu przestrzennym /Dz.U.Nr 89 z 1994r.,poz.415/ i art.18 ust.2 pkt.5 ustawy z dnia 8 marca 1990 o samorządzie terytorialnym /Dz.U.Nr 15 z 1990r.,poz.95 z późn.zmianami/ Rada Miejska w Kłobucku u c h w a ł a co następuje:

§ 1

Zmienia się fragmenty obowiązującego miejscowego planu zagospodarowania przestrzennego Miasta i Gminy Kłobuck, zatwierdzonego Uchwałą Nr 20/IV/92 Rady Miejskiej w Kłobucku z dnia 16 czerwca 1992r./Dz.Urz.Województwa Częstochowskiego Nr 16 z 01.08.1992r.,poz.76/ ze zmianami w aneksach :zatwierdzonym Uchwałą Nr 33/VI/93 Rady Miejskiej w Kłobucku z dnia 30 kwietnia 1993r./Dz.Urz.Województwa Częstochowskiego Nr 11 z 03.06.1993r.,poz.62/, zatwierdzonym Uchwałą Nr 53/IX/93 Rady Miejskiej w Kłobucku z dnia 22 września 1993r./Dz.Urz.Województwa Częstochowskiego Nr 17 z 14.10.1993r.,poz.100/, zatwierdzonym Uchwałą Nr 25/IV/94 Rady Miejskiej w Kłobucku z dnia 07.10.1994r./Dz.Urz.Województwa Częstochowskiego Nr 20/94 z 07.11.1994r.,poz.143/, zatwierdzonym Uchwałą Nr 37/V/94 Rady Miejskiej w Kłobucku z dnia 03.11.1994r./Dz. Urz.Województwa Częstochowskiego Nr 22/94 z 29.11.1994r. poz.154/.

§ 2

Zmiany w poszczególnych jednostkach polegają na :

1. Jednostka strukturalna C 1 - wieś Kamyk i Borowianka

Ustalenia dla jednostki C 1 uzupełnia się następująco :

- 1.Przedłużenie w kierunku zachodnim istniejącej przy drodze do Kopca zabudowy o część działek Nr 732 i 733 położonych w KAMYKU i przeznaczenie terenu pod zabudowę zagrodową jednorodzinną i usługi podstawowe ,oznaczone symbolem 44qMR ,MN,U.
 - Obsługa komunikacyjna z istniejącej drogi lokalnej O13Lm,
 - Linia zabudowy wg istniejącej
 - Odprowadzenie ścieków do bezodpływowych szczelnych zbiorników,wywóz nieczystości na oczyszczalnię ścieków lub zastosowanie oczyszczalni przydomowych,
 - Zabudowa nie może naruszać urządzeń drenarsko-melioracyjnych ,a ustalenie usytuowania obiektów uzgodnić z Wojewódzkim Zarządem Melioracji i Urządzeń Wodnych w Częstochowie ,Oddział Kłobuck.
 - Wysokość zabudowy do dwóch kondygnacji²,
 - Zalecana wielkość działek około 1000 m²,szerokość c-a 20m.
- 2.Przeznaczenie będącego w budowie magazynu zbożowego ,położonego w Kamyku przy ulicy Sadowej Nr 1 na młyn ,i oznaczenie symbolem 45 P.-przemysł.
 - Obsługa komunikacyjna z ul.Sadowej ,O16D,
 - Dopuszcza się możliwość odprowadzania ścieków do bezodpływowego szczelnego zbiornika i wywożenie ich na oczyszczalnię ścieków,

- zakaz wykorzystywania na cele hodowlane budynków położonych w odległości mniejszej niż 50m od młyna,
- natężenie hałasu nie może przekroczyć norm określonych w obowiązujących przepisach,
- uciążliwość zakładu nie może przekroczyć granic własności działki inwestora,
- wniosek o wydanie decyzji o warunkach zabudowy i zagospodarowania terenu wymaga uzgodnienia z Wydziałem Ochrony Środowiska Urzędu Wojewódzkiego i Państwowym Inspektorem Sanitarnym.

3. Wyznaczenie granic istniejącej przy ul. Sadowej w Kamyku fermy hodowlanej i oznaczenie terenu symbolem 46 RPZ -urządzenia produkcji zwierzęcej.

- gromadzenie ścieków w bezodpływowych ,szczelnych zbiornikach i wywożenie na oczyszczalnię,
- uciążliwość fermy nie może przekroczyć granic własności inwestora,
- ewentualne zwiększenie produkcji uzgodnić na etapie wniosku o wydanie decyzji o warunkach zabudowy i zagospodarowaniu terenu z Wydziałem Ochrony Środowiska Urzędu Wojewódzkiego i Państwowym Inspektoratem Sanitarnym.

4. Dopuszczenie do zabudowy zagrodowej ,jednorodzinnej i usług nieuciążliwych działek gruntu Nr 470/5 ,Nr 470/6 położonych w Kamyku w sąsiedztwie istniejącej przy drodze nr 08264 zabudowy i oznaczenie symbolem - 47 MR,MI,U.

- dopuszcza się gromadzenie ścieków w szczelnych zbiornikach bezodpływowych wywóz nieczystości na teren oczyszczalni,
- linią zabudowy wg istniejących na działkach sąsiednich ,
- wysokość zabudowy do 2 kondygnacji,
- wielkość działek około 1000m² i szerokość c-a 20m,

5. Dopuszczenie do zabudowy zagrodowej jednorodzinnej i usług nieuciążliwych na działce nr 462 ,położonej w Kamyku przy ulicy Polnej i oznaczenie terenu symbolem 48 MR,MN,U.

- obsługa komunikacyjna z ulicy dojazdowej 016 D,
- nieprzekraczalna linia zabudowy 10m od krawędzi jezdni,
- dopuszcza się do gromadzenia ścieków w szczelnych ,bezodpływowych zbiornikach i wywóz nieczystości na oczyszczalnię,
- wysokość zabudowy do 2 kondygnacji.

2. Jednostka strukturalna C 4 - wieś Biała Górna i Biała Dolna

Ustalenia dla jednostki C 4 uzupełnia się następująco :

1. Uzupełnienie luki budowlanej istniejącej na działkach Nr 317,Nr 318,Nr 319, Nr 320 położonych w Białej Górnej przy drodze do Kopca , w strefie ochrony sanitarnej utworzonej wokół bukaciarni w Kopcu/ symbol 3 RPZ/ i oznaczenie symbolem 32 MR ,U - zabudowa zagrodowa i usługi podstawowe,

- obsługa komunikacyjna z drogi lokalnej 08TG,
- linia zabudowy wg ustalonej na działkach sąsiednich,
- dopuszcza się gromadzenie ścieków w bezodpływowych ,szczelnych zbiornikach ,wywóz nieczystości na oczyszczalnię ścieków lub zastosowanie oczyszczalni przydomowych ,
- w przypadku realizacji zabudowy w głębi działki Nr 317 powiadomić Wojewódzkiego Konserwatora Zabytków i zapewnić ewentualny nadzór archeologiczny,
- wysokość zabudowy do 2 kondygnacji,
- zabudowa jest warunkowana brakiem oddziaływania uciążliwego fermy hodowlanej w Kopcu ,oznaczonej symbolem C-4 3RPZ. Na etapie ustalania warunków zabudowy i zagospodarowania terenu inwestor winien złożyć pisemne oświadczenie ,iż przyjmuje do wiadomości ,że nieruchomość znajduje się

w strefie uciążliwości bukaciarni w Kopcu ,której obsada może ulegać zmianom i inwestor nie będzie z tego tytułu wnosił roszczeń .

2. Dopuszczenie do zabudowy zagrodowej ,jednorodzinnej i usług nieuciążliwych działek Nr 180/7, Nr 180/11, Nr 118/4, Nr 118/6, Nr 118/8 położonych w Białej Górnej drodze Nr 491 i oznaczone symbolem 35 MR, MN, U.

- obsługa komunikacyjna działek z utworzonego na gruntach inwestorów ,równoległe do drogi krajowej ,dojazdu o szerokości 5 - 6 m,
- poszerzenie istniejącej drogi D-815/2 do 6 - 8m,
- linia zabudowy 25m od krawędzi jezdni drogi krajowej DK - 491,
- zaopatrzenie w wodę z wodociągu ,
- dopuszcza się możliwość gromadzenia ścieków w bezodpływowych ,szczelnych zbiornikach i wywóz nieczystości na oczyszczalnię lub zastosowanie oczyszczalni przydomowych,
- wysokość zabudowy do 2 kondygnacji,

Powyższe ustalenia dotyczą również zabudowy istniejącej w granicach oznaczonych na rysunku planu.

3. Przeznaczenie nieruchomości oznaczonych Nr 789/1 i Nr 789/2 położonych w Białej Górnej pod urządzenie stadniny koni przy istniejącym gospodarstwie rolnym i oznaczenie symbolem 36 RPZ - urządzenia produkcji zwierzęcej.

- obsada 10 do 30 koni.
- woda z wodociągu,
- ścieki odprowadzane do szczelnego ,bezodpływowego zbiornika i wywożone na oczyszczalnię ścieków,
- droga dojazdowa o szerokości 10m w liniach rozgraniczających i parkingiem utworzonym na gruncie inwestora ,
- zabudowa parterowa ,
- wniosek o wydanie decyzji o warunkach zabudowy i zagospodarowania terenu uzgodnić z Wydziałem Ochrony Środowiska Urzędu Wojewódzkiego i Państwowym Inspektorem Sanitarnym ,
- uciążliwość nie może przekroczyć granic własności inwestora,

4. Dopuszczenie do zabudowy zagrodowej jednorodzinnej i usług nieuciążliwych na działce nr 158/5 położonej w Białej Górnej przy drodze Nr 491 - i oznaczenie terenu symbolem-37 MR, MN, U.

- linia zabudowy w odległości 25m od krawędzi jezdni drogi Nr 491,
- woda z wodociągu,
- odprowadzenie ścieków do szczelnego zbiornika bezodpływowego i wywożone na oczyszczalnię ścieków,
- wysokość zabudowy do 2 kondygnacji,

3. Jednostka strukturalna C 5 - wieś KOPIEC

Ustalenia dla jednostki C 5 uzupełnia się następująco :

Przedłużenie istniejącej zabudowy o działki Nr 186/2 i Nr 186/3 położone w Kopcu i przeznaczenie terenu pod zabudowę zagrodową , jednorodzinną i usługi podstawowe i oznaczenie symbolem 13 MR, MN, U.

- obsługa komunikacyjna z drogi 015 Lw,
- odprowadzenie ścieków do szczelnych zbiorników bezodpływowych i wywóz na oczyszczalnię ścieków ,

- linia zabudowy wg istniejącej,
- wysokość zabudowy do 2 kondygnacji
- zabudowa nie może naruszać urządzeń drenarsko-melioracyjnych , a ustalenie usytuowania obiektów uzgodnić z Wojewódzkim Związkiem Melioracji i Urzędzeń Rolnych w Częstochowie , Rejonowy Oddział Kłobuck.

4. Jednostka strukturalna C 3 - wieś GRUSZEWNIA

Dotychczasowe ustalenia dla jednostki C 3 uzupełnia się następująco:

Powiększa się istniejące tereny przemysłowe oznaczone symbolem 12P działki Nr 237/6 i część działki Nr 238 - i oznacza teren symbolem 13P- Przemysł .

- zaopatrzenie w wodę z wodociągu komunalnego i własnego ujęcia ,
- odprowadzenie ścieków do szczelnych zbiorników i wywóz na oczyszczalnię ścieków,
- kotłownię wyposażyć w urządzenia odsiarczające,
- poziom hałasu nie może przekroczyć dopuszczalnych norm ustalonych w obowiązujących przepisach,
- uciążliwość zakładu nie może przekroczyć granic własności inwestora,
- wniosek o wydanie decyzji o warunkach zabudowy i zagospodarowaniu terenu uzgodnić z Wydziałem Ochrony Środowiska Urzędu Wojewódzkiego i Państwowym Inspektorem Sanitarnym,
- zabudowa nie może naruszać urządzeń drenarsko-melioracyjnych , a ustalenia usytuowania obiektów uzgodnić z WZM i UR w Częstochowie ,RO Kłobuck,

5. Jednostka strukturalna " 0 " - drogi i koleje .

Ustalenia dla jednostki " 0 " uzupełnia się następująco:

Ulice położone w Kamyku : POLNA i Ul.SADOWA oznacza się symbolem O16D -ulica dojazdowa.

- ulice dla obsługi zabudowy zagrodowej i jednorodzinnej .Szerokość w liniach rozgraniczających 10m.Dostępność nieograniczona.

6. Jednostki strukturalne : A1, A2, A3, A4, B, C1, C2, C3, C4, C5, C6, D.

Dotychczasowe ustalenia dla wszystkich jednostek obowiązujące dla terenów oznaczonych symbolem "R" i "RZ" tracą moc , a w zamian wprowadza się następujące ustalenia dla terenów oznaczonych na rysunku planu symbolem R, RZ - uprawy polowe i ogrodnicze , użytki zielone:

Grunty rolne przeznaczone do zachowania dotychczasowego sposobu użytkowania Dopuszcza się wymianę technicznie zużytej kubatury i uzupełnienie zabudowy na działkach zabudowanych , oraz tworzenie nowych zagród i innych obiektów gospodarczych z nimi związanych , o ile jest to uzasadnione rodzajem produkcji rolnej i nie koliduje z zasadami ochrony środowiska , ujęć wód , obszarów ochrony ekologicznej i innych ograniczeń wynikających z ustaleń ogólnych dla całego obszaru objętego planem oraz ustaleń szczegółowych dla poszczególnych jednostek strukturalnych .

Nie dopuszcza się do obudowy dróg III i IV klasy technicznej .

Dla wszystkich terenów znajdujących się w granicach stref konserwatorskich ustalonych w planie, wymagane jest uwzględnienie ustaleń konserwatorskich.

§ 3

Powyższe zmiany określa rysunek planu stanowiący załącznik do niniejszej Uchwały oraz prognoza skutków wpływu ustaleń planu na środowisko przyrodnicze.

§ 4

Tereny oznaczone w projekcie planu symbolami C 4 -33 MN, MN, U, C 4 -27a P, MN i C 4- 34P wyłączone zostały z niniejszej Uchwały.

§ 5

Zgodnie z art. 36 ust. 3, 4 i 5 ustawy z dnia 7 lipca 1994r. - o zagospodarowaniu przestrzennym / Dz.U.Nr 89, poz. 415/, w przypadku zbycia nieruchomości, pobrana będzie na rzecz gminy opłata jednorazowa wynosząca 50% wzrostu wartości nieruchomości naliczona od właściciela nieruchomości na dzień jej zbycia. Opłata ta będzie pomniejszona o zwaloryzowaną wartość nakładów poniesionych przez właściciela nieruchomości w okresie pomiędzy zmianą miejscowego planu zagospodarowania przestrzennego, a dniem zbycia nieruchomości, jeżeli nakłady te miały wpływ na wzrost nieruchomości.

§ 6

Z o b o w i ą z u j e się BURMISTRZA Gminy Kłobuck do :

1. wniesienia zmian dokonanych niniejszą Uchwałą na wszystkich egzemplarzach tekstu i rysunku planu,
2. dopełnienia czynności proceduralnych wynikających z art. 18 ustawy o zagospodarowaniu przestrzennym / Dz.U.Nr 89, poz. 415/.

§ 7

W zakresie uregulowanym niniejszą uchwałą koryguje się ustalenia dotychczasowego miejscowego planu ogólnego zagospodarowania przestrzennego Miasta i Gminy Kłobuck.

§ 8

Wykonanie uchwały powierza się BURMISTRZOWI Gminy Kłobuck.

§ 9

Uchwała wchodzi w życie po upływie 14 dni od daty ogłoszenia jej w Dzienniku Urzędowym Województwa Częstochowskiego.

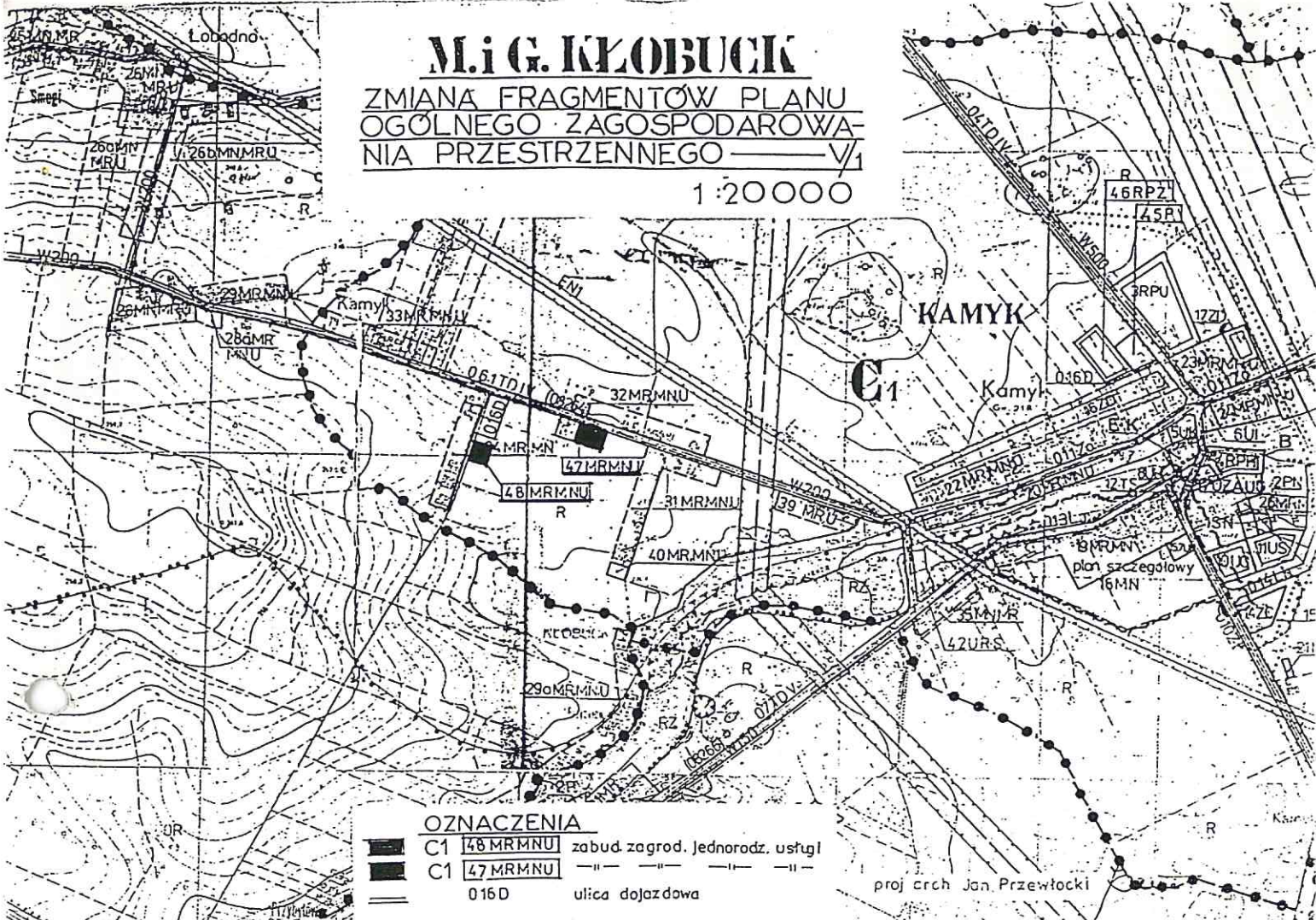
PRZEWODNICĄCY
Rady Miasta i Gminy Kłobuck

Zbigniew Krystek

M.i G. KŁOBUCK

ZMIANA FRAGMENTÓW PLANU OGÓLNEGO ZAGOSPODAROWA- NIA PRZESTRZENNEGO — V/1

1:20000



OZNACZENIA

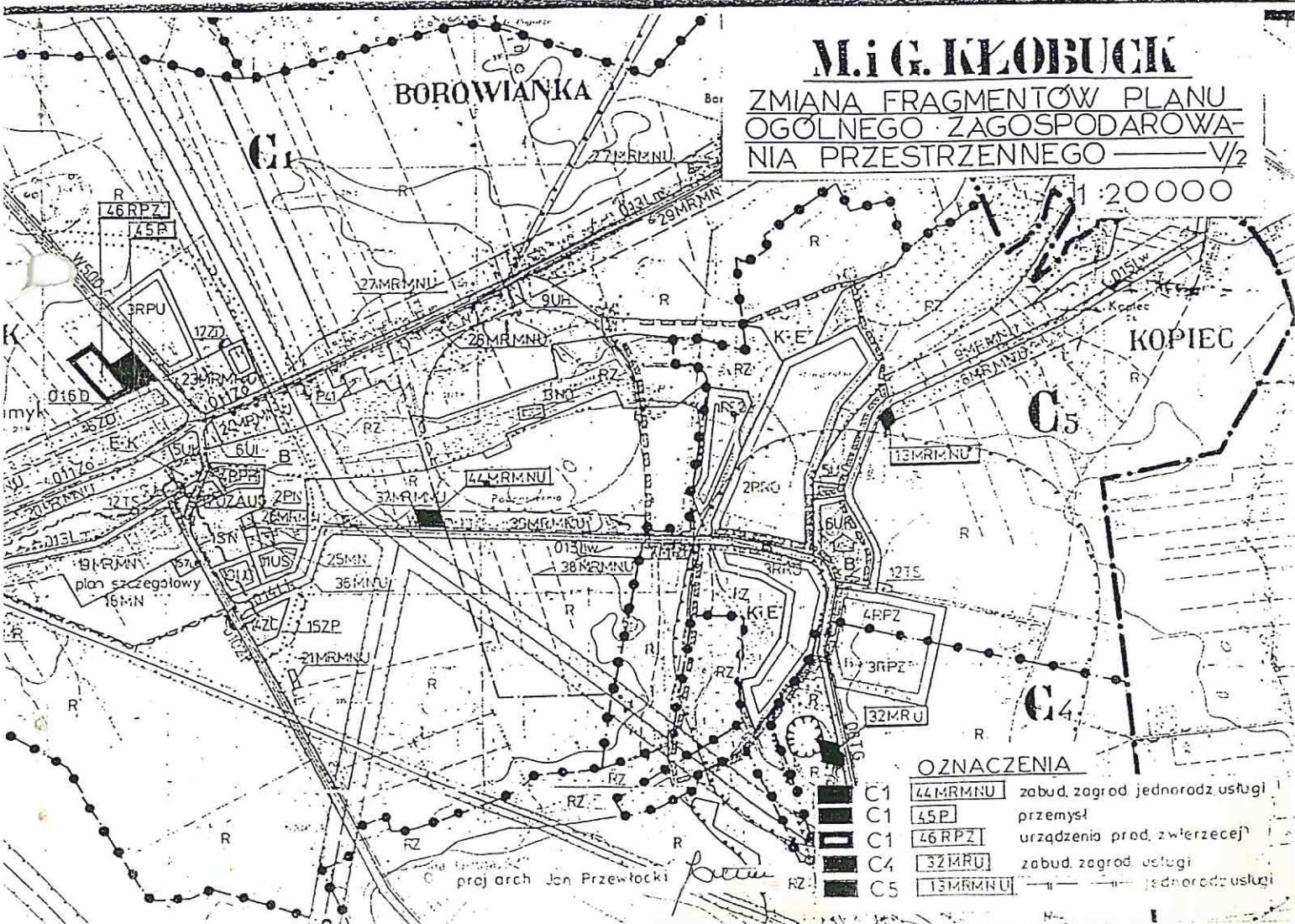
- C1 46MRMNU zabud. zagrod. jednorod. uslug
- C1 47MRMNU " " " " " " " " " " " "
- 016D ulica dojazdowa

proj arch Jan Przewoński

M.i G. KŁOBUCK

ZMIANA FRAGMENTÓW PLANU OGÓLNEGO ZAGOSPODAROWA- NIA PRZESTRZENNEGO — V/2

1:20000



OZNACZENIA

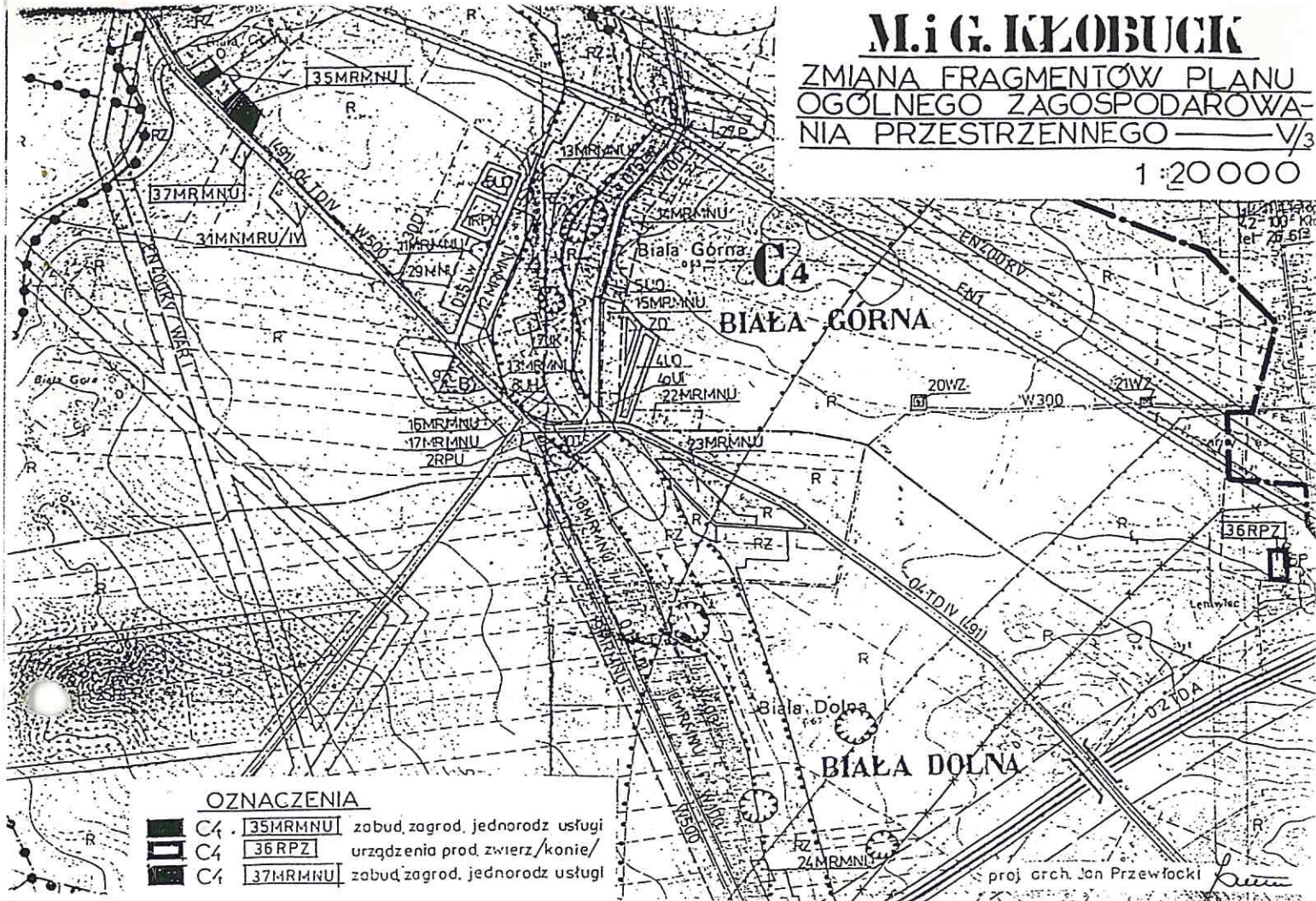
- C1 44MRMNU zabud. zagrod. jednorod. uslug
- C1 45P przemysl
- C1 46RPZ urzadzenia prod. zwierzeczej
- C4 32MRU zabud. zagrod. uslug
- C5 13MRMNU zabud. zagrod. uslug

proj arch Jan Przewoński

M.i.G. KŁOBUCK

ZMIANA FRAGMENTÓW PLANU OGÓLNEGO ZAGOSPODAROWA- NIA PRZESTRZENNEGO — V/3

1:20000



OZNACZENIA

- C4 35MRMNU zabud. zagrod. jednorodn. usługi
- C4 36RPZ urządzenia prod. zwier./konie/
- C4 37MRMNU zabud. zagrod. jednorodn. usługi

proj. arch. Jan Przewłocki



M.i.G. KŁOBUCK

ZMIANA FRAGMENTÓW PLANU OGÓLNEGO ZAGOSPODAROWA- NIA PRZESTRZENNEGO — V/4

1:20000

OZNACZENIA

- C3 13P przemysł

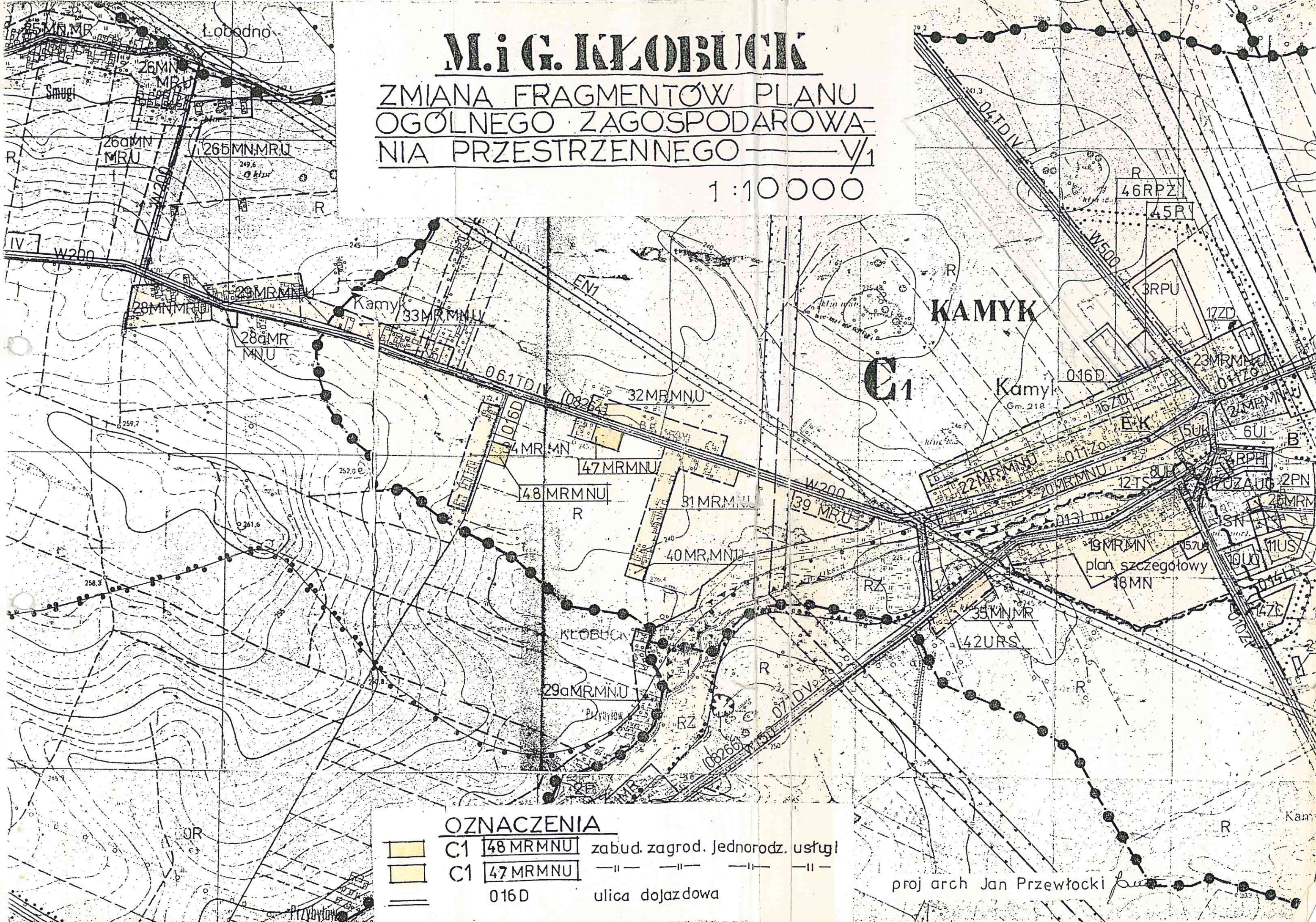
proj. arch. Jan Przewłocki

OPRACOWANIE: SRODOWSKA GOSPODARKA WODNA
 DOKUMENTACJA: WYDZIAŁU OCHR. I SR. GOSPOD.
 PRACOWNIA: KONSERWATOR PRZYRODY
 MIASTO: SZESTOCHÓWIE UZGODNIKO-
 WANE
 CZĘSTOCZÓWIE, ODDZIAŁ ZAPOBEZPACZAJĄCY
 CZĘSTOCZÓWIE, NACZELNIK WYDZIAŁU INWESTYCJI
 RAJONU OCIEPKA Z UP. KPT. INŻ. Z. SZARAWARA
 CZĘSTOCZÓWIE, INŻ. MGR. INŻ. SZARAWARA
 DZIAŁ. I GOSPODARKI GRUNT. I UZG.




M. i G. KŁOBUCK

ZMIANA FRAGMENTÓW PLANU OGÓLNEGO ZAGOSPODAROWA- NIA PRZESTRZENNEGO — V/1

1:10000



OZNACZENIA

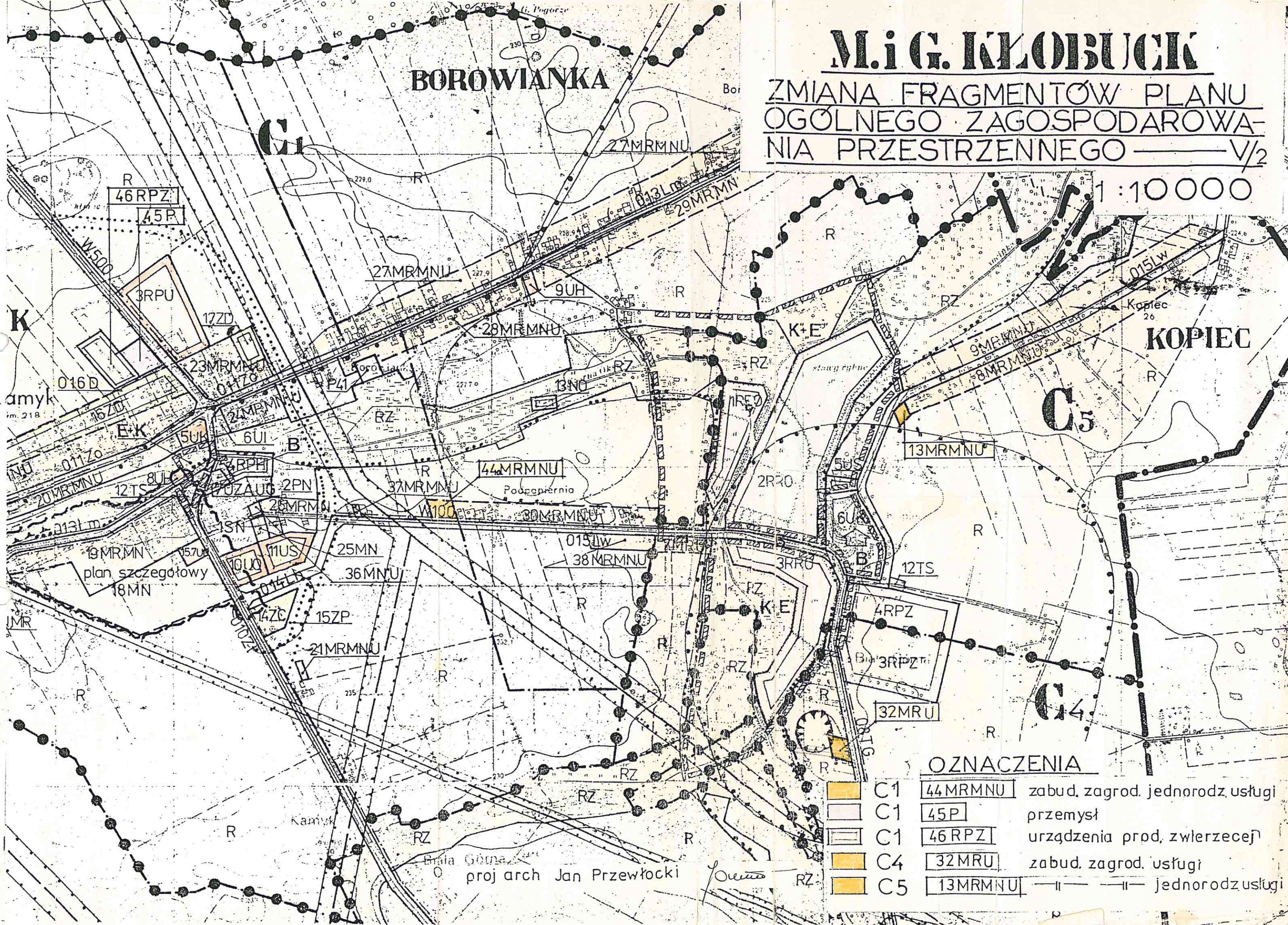
-  C1 48MRMNU zabud. zagrod. Jednorodz. usługi
-  C1 47MRMNU — — — — —
-  016D ulica dojazdowa

proj arch Jan Przewłocki

M.i G. KLOBUCK

ZMIANA FRAGMENTÓW PLANU OGÓLNEGO ZAGOSPODAROWA- NIA PRZESTRZENNEGO — V/2

1 : 10 000



OZNACZENIA

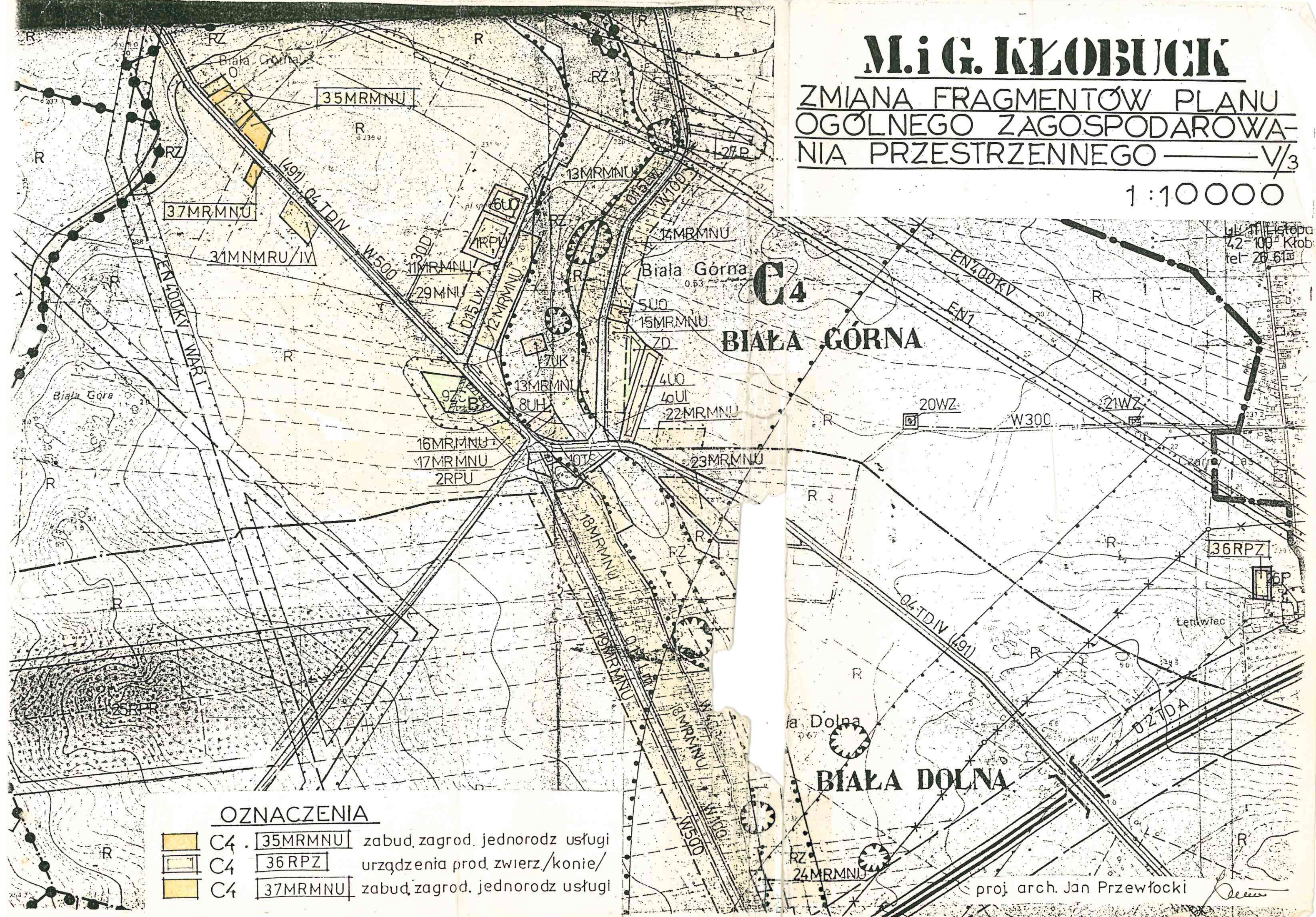
	C1	44MRMNU	zabud. zagrod. jednorod. usługi
	C1	45P	przemysł
	C1	46RPZ	urządzenia prod. zwierzeczej
	C4	32MRU	zabud. zagrod. usługi
	C5	13MRMNU	— — — jednorod. usługi

proj arch Jan Przewłocki




M.i G. KLOBUCK

ZMIANA FRAGMENTÓW PLANU
OGÓLNEGO ZAGOSPODAROWA-
NIA PRZESTRZENNEGO — V/3

1:10000



OZNACZENIA

-  C4 **35MRMNU** zabud. zagrod. jednorod. usługi
-  C4 **36RPZ** urządzenia prod. zwierz./konie/
-  C4 **37MRMNU** zabud. zagrod. jednorod. usługi

proj. arch. Jan Przewłocki

LIBIDZA

M.i.G. KŁOBUCK

ZMIANA FRAGMENTÓW PLANU OGÓLNEGO ZAGOSPODAROWA- NIA PRZESTRZENNEGO — V/4

1:10000



OCHRONY ŚRODOWISKA (GOSPODARKI WODNEJ)
 06.10/ DYREKTOR WYDZIAŁU OCHR. ŚR. GOSPOD.
 ZAP. JIK W. O. J. KONSERWATOR PRZYRODY
 W CZĘSTOCHOWIE UZGODNIONO
 W CZĘSTOCHOWIE, ODDZIAŁ ZAPOBIEGAWCZEGO
 W CZĘSTOCHOWIE, NACZELNIK WYDZIAŁU INWESTYCYJ
 INŻ. RAJMOND OCIERKA, Z UP. KPT. INŻ. Z. SZARAWARA
 ROZWOJU KIEROWNIK MGR INŻ. LECH DOMAŃSKI
 06.10/
 GEODEZJI I GOSPODARKI GRUNT. UZG.
 KULTURY DYREKTOR WYDZIAŁU KULTURY

OZNACZENIA

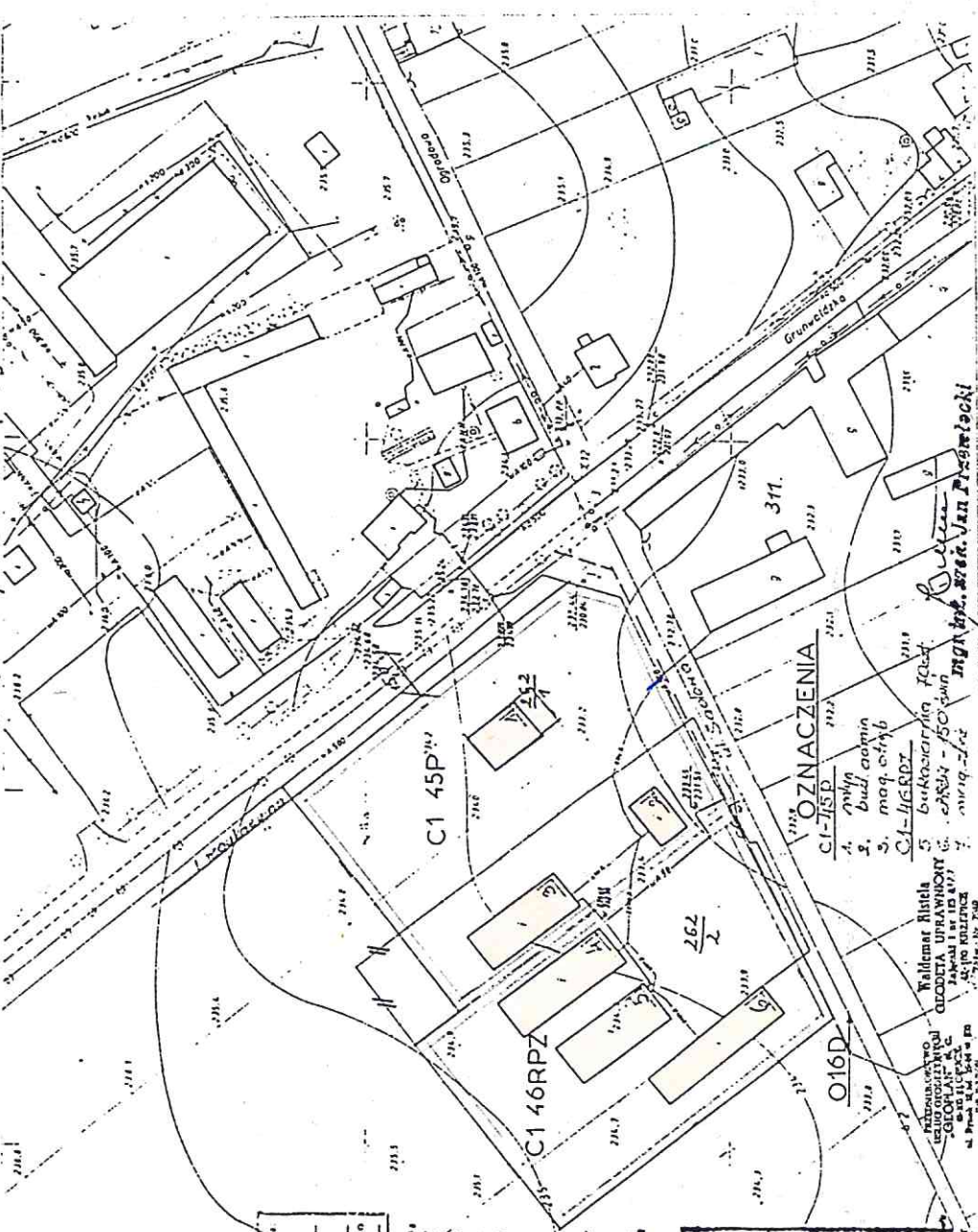
C3
 13.P przemysł

proj arch Jan Przewłocki

D

Gm. KŁOBUCK woj. częstochowski
wieś: Kamyk młyn C1 45P program L.dz.ew. 4.8/94

211.443-1/3
1:2000



linje nitek i znak miedzi stajad
i p. uciow p. uciow p. uciow

L. Brzozowski
 1. Wykazanie istniejących obiektów budowlanych
 2. Wykazanie istniejących urządzeń inżynierskich
 3. Wykazanie istniejących urządzeń inżynierskich
 4. Wykazanie istniejących urządzeń inżynierskich

Wskazuje się linie i znaki w terenie koryzy
 i p. uciow p. uciow p. uciow
 i p. uciow p. uciow p. uciow
 i p. uciow p. uciow p. uciow

Wskazuje się linie i znaki w terenie koryzy
 i p. uciow p. uciow p. uciow
 i p. uciow p. uciow p. uciow
 i p. uciow p. uciow p. uciow

Wskazuje się linie i znaki w terenie koryzy
 i p. uciow p. uciow p. uciow
 i p. uciow p. uciow p. uciow
 i p. uciow p. uciow p. uciow

Wskazuje się linie i znaki w terenie koryzy
 i p. uciow p. uciow p. uciow
 i p. uciow p. uciow p. uciow
 i p. uciow p. uciow p. uciow

OZNACZENIA

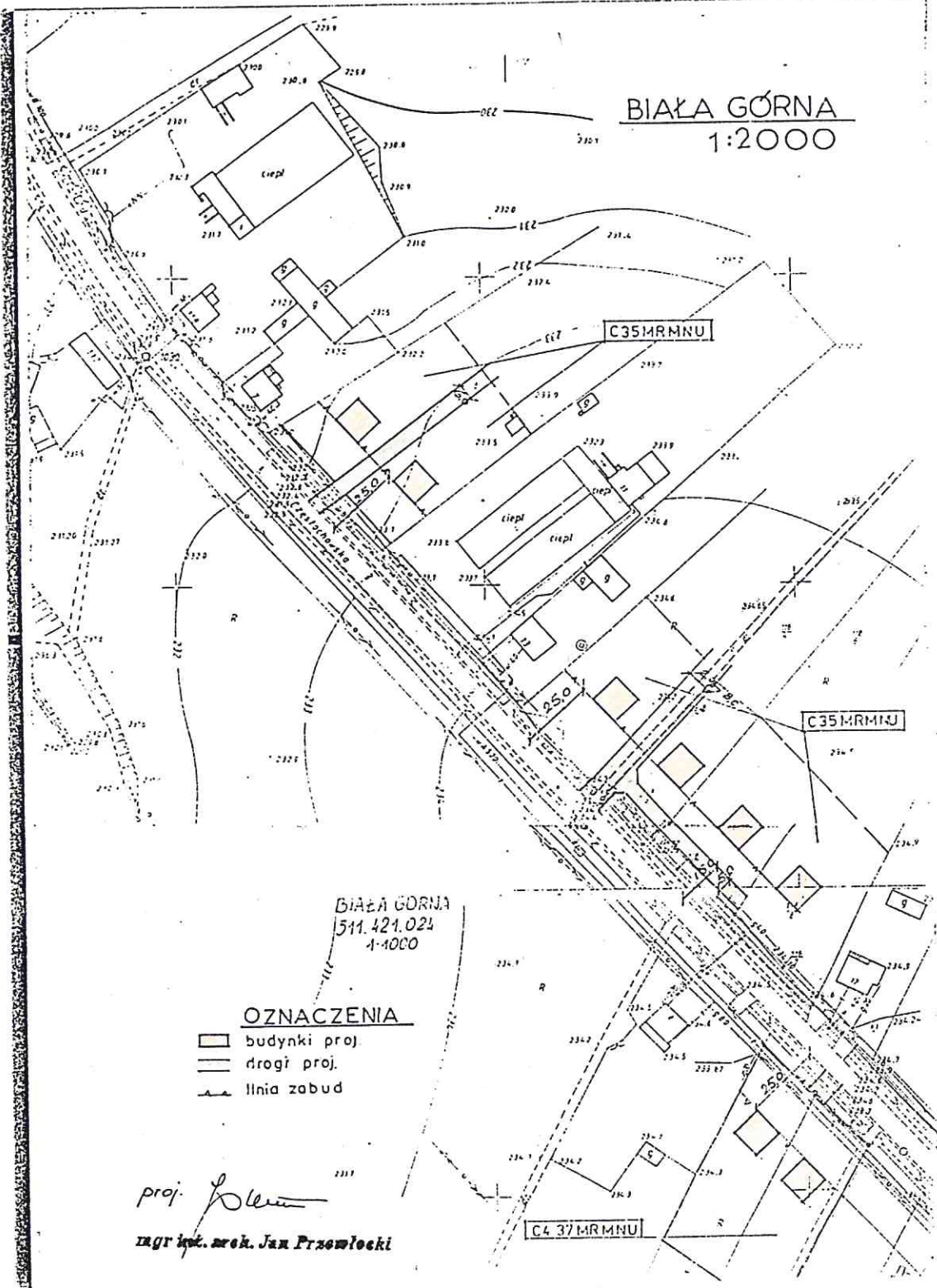
- C1-45P 1. młyn 2. bud. ceglin
- C1-46RPZ 3. magazyn 4. budynek
- O16D 5. budynek 6. budynek

Walimat Ristela
 GŁOBIETA UPRAWNIONY
 1. 2. 3. 4. 5. 6. 7.

Wskazuje się linie i znaki w terenie koryzy
 i p. uciow p. uciow p. uciow
 i p. uciow p. uciow p. uciow




Wskazuje się linie i znaki w terenie koryzy
 i p. uciow p. uciow p. uciow
 i p. uciow p. uciow p. uciow

BIAŁA GÓRKA
1:2000

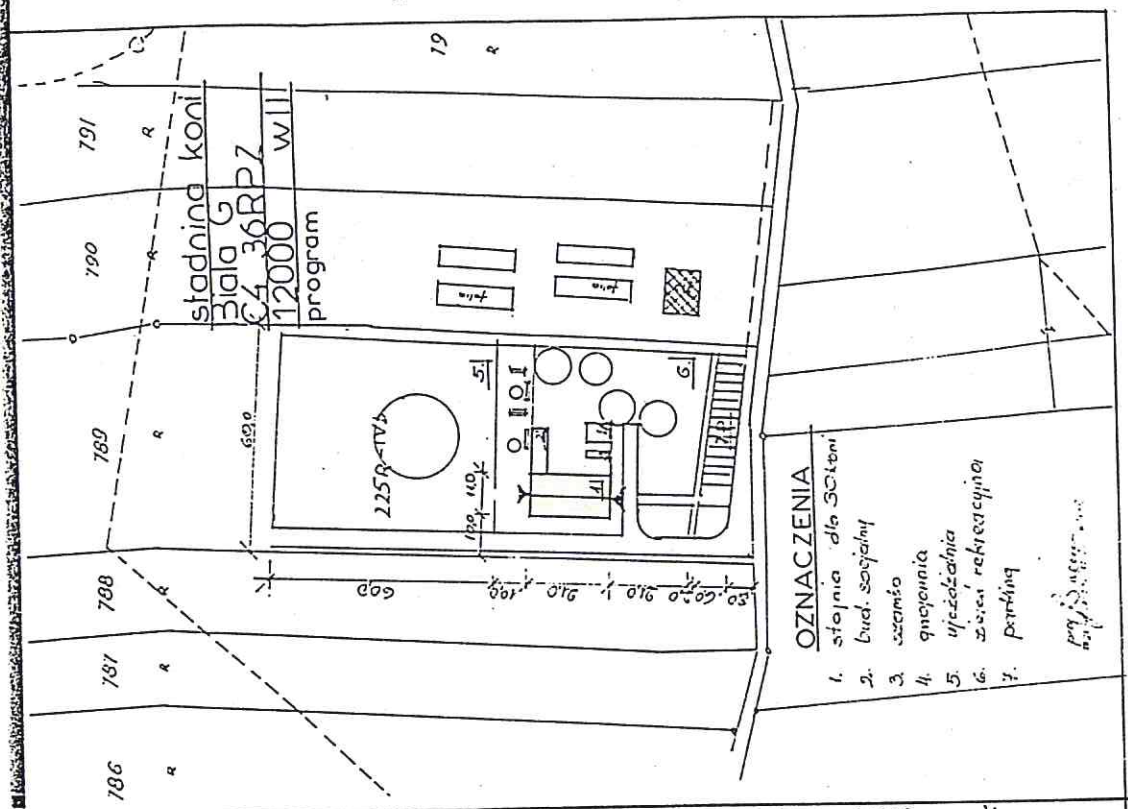


BIAŁA GÓRKA
511.421.021
1-1000

OZNACZENIA

-  budynki proj.
-  drogi proj.
-  linia zabud

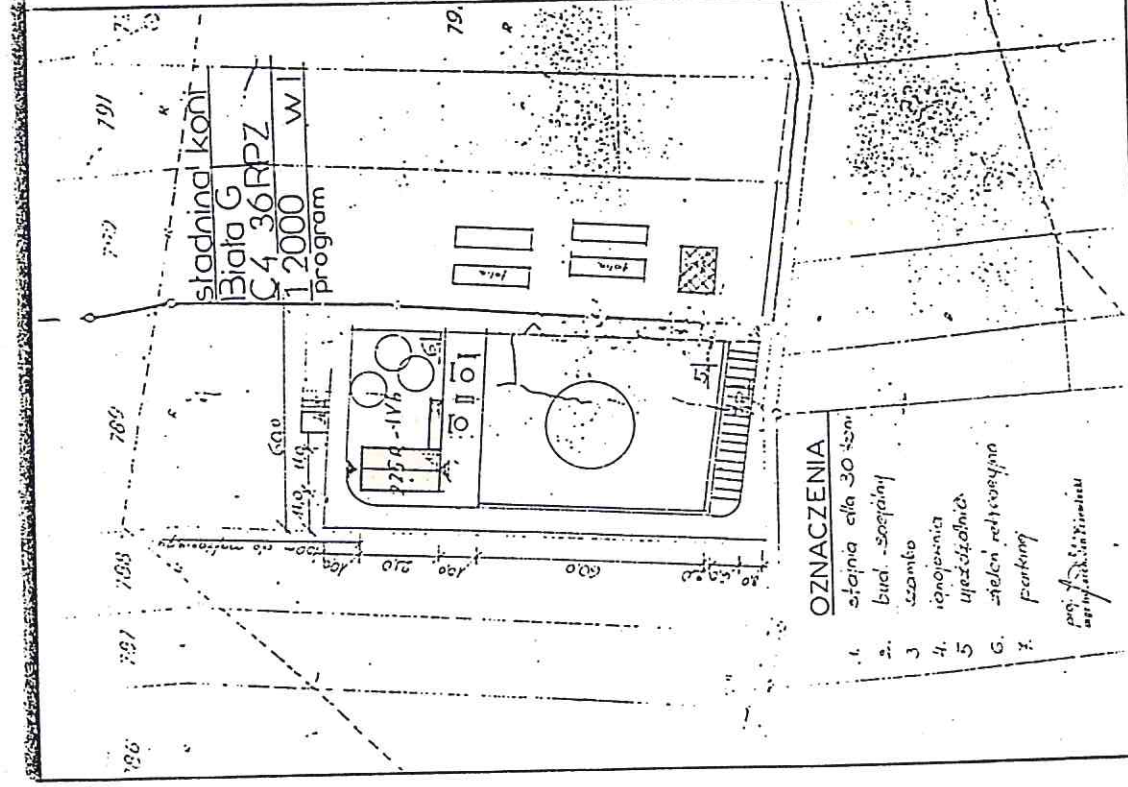
proj. *Przewłocki*
mgr inż. arch. Jan Przewłocki



OZNACZENIA

1. stajnia dla 30 ton
2. bud. socjalny
3. szamba
4. gnojownia
5. ujeżdżalnia
6. stajni rekreacyjna
7. parking

mgr inż. J. Krawiec



OZNACZENIA

1. stajnia dla 30 ton
2. bud. socjalny
3. szamba
4. gnojownia
5. ujeżdżalnia
6. stajni rekreacyjna
7. parking

mgr inż. J. Krawiec

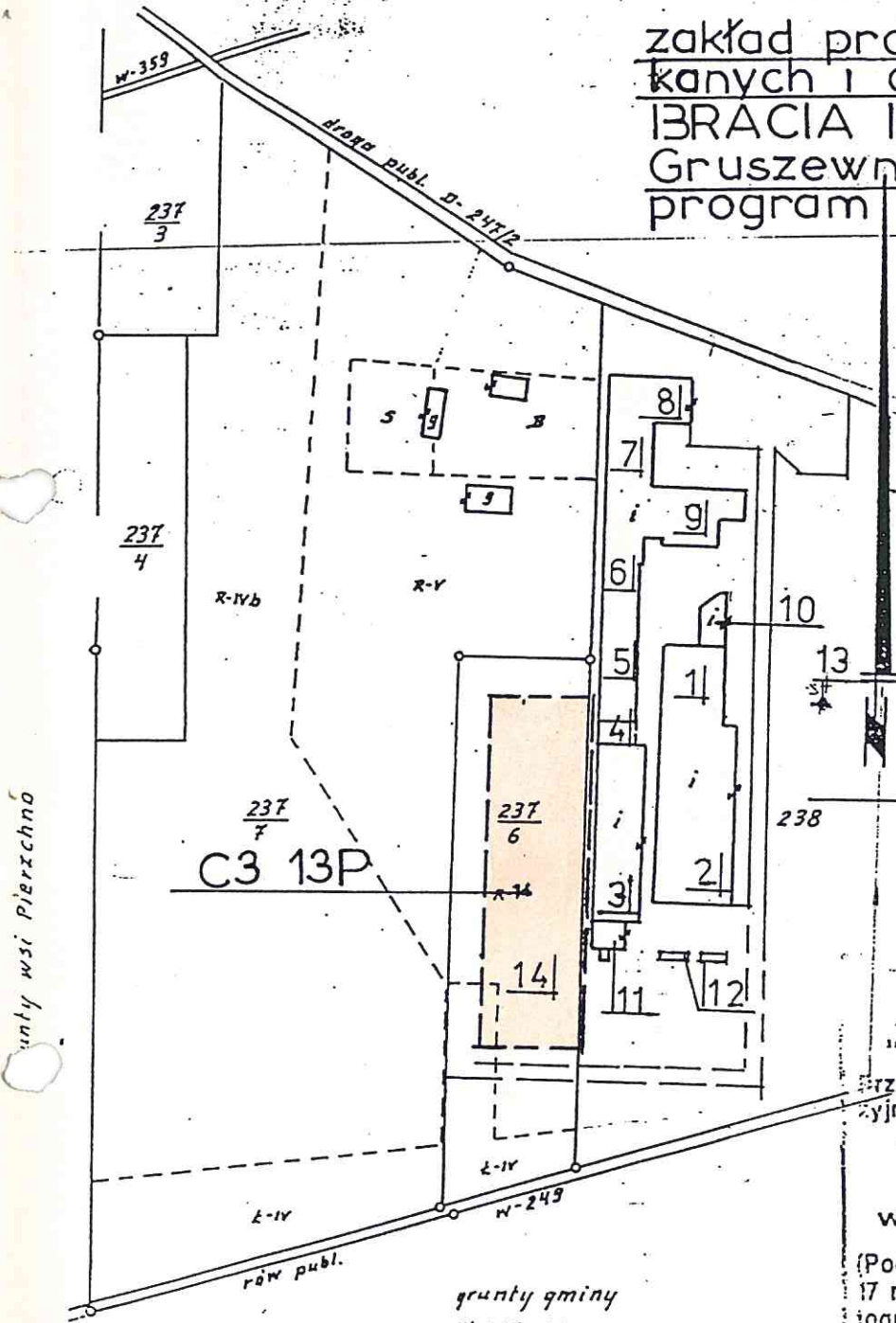
MAPA

(odrys, wyrys z mapy ewidencyjnej)

Skala 1: 2000

wyk. w 1959 r przez KOPM Katowice i uzupełnionej
pomiarami : do uwłaszczeń wyk. w 1945 r
(Nr Ks.Ew. 541.421.B, L.dz.ew. 8/45) i pomiarem
uzupełniającym wyk. w 1995 r (L.dz.ew. 52/95)

zakład produkcji mat. powle-
kanych i obciowych
BRACIA BOJAKOWSCY
Gruszewnia 36
program



*Niniejszy dokument służy za pod-
stawę wpisu do księgi wieczystej
stosownie do art.21 z dn.17.05.1950
o ewidencji gruntów i budynków.
(Dz.U.Nr 30 poz.163)

L.dz.ew. 127/95
dnia 8.02.1995

Kierownik Urzędu
[Signature]
mgr Zdzisław LEWANDOWSKI

C3 12P

WOJEWODA ŚLĄSKOCHOWSKI
nazwa organu prowadzącego zasób

Przyjęto do państwowego zasobu geode-
zyjnego i kartograficznego
w W.O.D.G.I.K. w Kłobucku

w dniu 07 LUT 1995

(Podstawa: art.12 i art.40
17 maja 1989r.-Prawo geo-
dologiczne-Dz.U.Nr 30, poz.
i Nr 43, poz.241).

z up. WOJEWODY
[Signature]
starszy inspektor

07 LUT 1995
miejscowość i data w Wydziale Geodezji, Kartografii
i Gospodarki Gruntami

oznaczenia

- | | | | |
|---|----------------------------------|----|---------------------|
| 1 | przyg prod | 10 | bud socj |
| 2 | tkalnia | 11 | kotłownia |
| 3 | wykanczarnia stabilizacja i barw | 12 | zbiorniki met ściek |
| 4 | went | 13 | studnia |
| 5 | przyg masy PCV | 14 | hała projekt |
| 6 | powlekanie dzianiny masa PCV | | |
| 7 | wykanczanie dzian powlek | | |
| 8 | biura | | |
| 9 | warsztat mech utrzym ruchu | | |

gmina wsi Pierzchno

grunty gminy
Wręczyca

[Signature]
mgr Zdzisław LEWANDOWSKI