

Rada Miejska w Kłobucku
Wpłynęło dnia 24.01.2017 r.
zarejestrowano pod poz. nr
numerem do archiwizacji: okoj

Mr 16

Projekt

z dnia 23 stycznia 2017 r.
Zatwierdzony przez

**UCHWAŁA NR
RADY MIEJSKIEJ W KŁOBUCKU**

z dnia 2017 r.

**w sprawie zmiany Gminnego Programu Opieki nad Zabytkami Gminy Kłobuck na lata
2014 – 2017**

Na podstawie art. 18 ust. 2 pkt 15 ustawy z dnia 8 marca 1990 r. o samorządzie gminnym (Dz. U. z 2016 r. poz. 446 z późn. zm.) w związku z art. 87 ust. 3 ustawy z dnia 23 lipca 2003 r. o ochronie i opiece nad zabytkami (Dz.U. z 2014 r., poz.1446 z późn. zm.)

**Rada Miejska w Kłobucku
uchwala, co następuje:**

§ 1. W związku ze zmianami w Gminnej Ewidencji Zabytków Gminy Kłobuck, w Gminnym Programie Opieki nad Zabytkami Gminy Kłobuck na lata 2014 - 2017 stanowiącym załącznik do uchwały nr 443/XLV/2014 Rady Miejskiej w Kłobucku z dnia 12.08.2014 r. zmienionym uchwałą nr 138/XVI/2014 Rady Miejskiej w Kłobucku z dnia 30.11.2015 r. zwanym dalej Programem, wprowadza się następujące zmiany:

1) tablicy II – Zestawienie liczbowe zabytków nieruchomych w poszczególnych miejscowościach gminy Kłobuck (str. 34) nadaje się brzmienie:

Miejscowość/część miejscowości:	Liczba zabytków:
Biała Górna	5
Kamyk	4
Kłobuck	27
Kopiec	3
Lgota	1
Libidza	1
Łobodno	2
Nowa Wieś	2
Razem:	45

2) tablicy IV – Zabytki nieruchome w ewidencji zabytków gminy Kłobuck w poszczególnych kategoriach (str. 35) nadaje się brzmienie:

Kategoria:	Liczba zabytków:
1. Układy i zespoły przestrzenne	2
2. Architektura sakralna	
Kościóły	2
Klasztory	1
Kaplice	6
Inne obiekty sakralne lub związane z obiektami sakralnymi	6
Cmentarze	2

Cmentarze niechrześcijańskie	1
3. Architektura rezydencjonalna	
Pałace i zespoły pałacowo-parkowe	1
Dwory i zespoły dworsko-parkowe	5
4. Zabudowa mieszkaniowa	14
5. Zabudowa gospodarcza	3
6. Zespoły i budynki przemysłowe	2
Razem:	45

- 3) aneksowi Nr 1 - Zestawienie zabytków nieruchomości (architektury i budownictwa) ujętych w Gminnej ewidencji zabytków dla gminy Kłobuck nadaje się brzmienie określone w załączniku Nr 1 do niniejszej uchwały;
- 4) załącznik Nr 1 do Programu - Plan gminy Kłobuck z lokalizacją zabytków nieruchomości zastępuje się załącznikiem Nr 2 do niniejszej uchwały;
- 5) załącznik Nr 3 do Programu - Lokalizacja zabytków nieruchomości wpisanych do Gminnej ewidencji zabytków Gminy Kłobuck na podkładzie mapy topograficznej zastępuje się załącznikiem Nr 3 do niniejszej uchwały.

§ 2. Wykonanie uchwały powierza się Burmistrzowi Kłobucka.

§ 3. Uchwała wchodzi w życie po upływie 14 dni od dnia ogłoszenia w Dzienniku Urzędowym Województwa Śląskiego.

KIEROWNIK
Wdziału Gospodarki Przestrzennej
i Gospodarki Nieruchomościami
mgr inż. *Alina Jagielska*

BURMISTRZ KŁOBUCKA
Jerzy Zakrzewski

RADCA PRAWNY
Tomasz Głębocki
Op - C - 419/1999

Załącznik Nr 1 do Uchwały Nr

Rady Miejskiej w Kłobucku

z dnia.....2017 r.

Aneks 1. Zestawienie zabytków nieruchomych (architektury i budownictwa) ujętych w Gminnej ewidencji zabytków dla gminy Kłobuck.

Lp.	Nazwa:	Lokalizacja:	Chronologia:
Biała Górna			
1	DZWONNICA przy kościele parafialnym św. Stanisława	ul. Kościelna	1746 r.
2	BUDYNEK NR 2A (d. 88, sala katechetyczna)	ul. Kościelna 2a	pocz. XX w.
3	ZAGRODA NR 2 (d. 88)	ul. Kościelna 2	pocz. XX w.
4	DOM NR 7 (d. 87)	ul. Kościelna 7	1900 r.
5	CMENTARZ rzymsko-katolicki (parafii p.w. św. Stanisława)	ul. Częstochowska	XIX w.
Kamyk			
6	DWÓR	Pl. Wincentego Witosa 2	1840 r.
7	SPICHLERZ	Pl. Wincentego Witosa 1	XIX w.
8	PARK PODWORSKI	ul. Szkolna, Pl. Wincentego Witosa	XIX/XX w.
9	KOŚCIÓŁ parafialny p.w. MB Wspomożenia Wiernych	ul. Reymonta 1	XX w.
Kłobuck			
10	UKŁAD URBANISTYCZNY W RAMACH HISTORYCZNEGO ZAŁOŻENIA	Śródmieście	XII - XIII w. - osada targowa (?) XIV w. - lokacja miasta
11	ZESPÓŁ POKLASZTORNY KANONIKÓW REGÓLARNYCH W KŁOBUCKU ob. Parafia p.w. św. Marcina i Małgorzaty	ul. 3 Maja 42	XII w., rozb.: XV w., przeb.: XVII, XIX, XX w.
12	KOŚCIÓŁ parafialny p.w. św. Marcina i Małgorzaty	ul. 3 Maja 42	XIII w., XV, XVII, XVIII - XIX w.
13	KLASZTOR, ob. plebania parafii p.w. św. Marcina i Małgorzaty	ul. 3 Maja 42	XV, XVII w.
14	WIKARÓWKA parafii p.w. św. Marcina i Małgorzaty	ul. 3 Maja 42	XV, XIX w.
15	SPICHLERZ w zespole kościoła parafialnego p.w. św. Marcina i Małgorzaty	ul. 3 Maja 42	XV, XIX w.


Łobodno			
42	KAPLICA p.w. św. Anny	w lesie, ok. 800 m od drogi na Ostrowy, przy dawnym szlaku z Kłobucka do Kocina	I poł. XIX w.
43	DOM NR 98	ul. Sienkiewicza 98	pocz. XX w.
Nowa Wieś			
44	CZWORAK	ul. Lipowa 62	pocz. XIX w., 1912 r.
45	ZABUDOWA GOSPODARCZA: obora, stodoły	ul. Lipowa 62	XIX w.

BURMISTRZ KŁOBUCKA
Jerzy Zakrzewski

Uzasadnienie

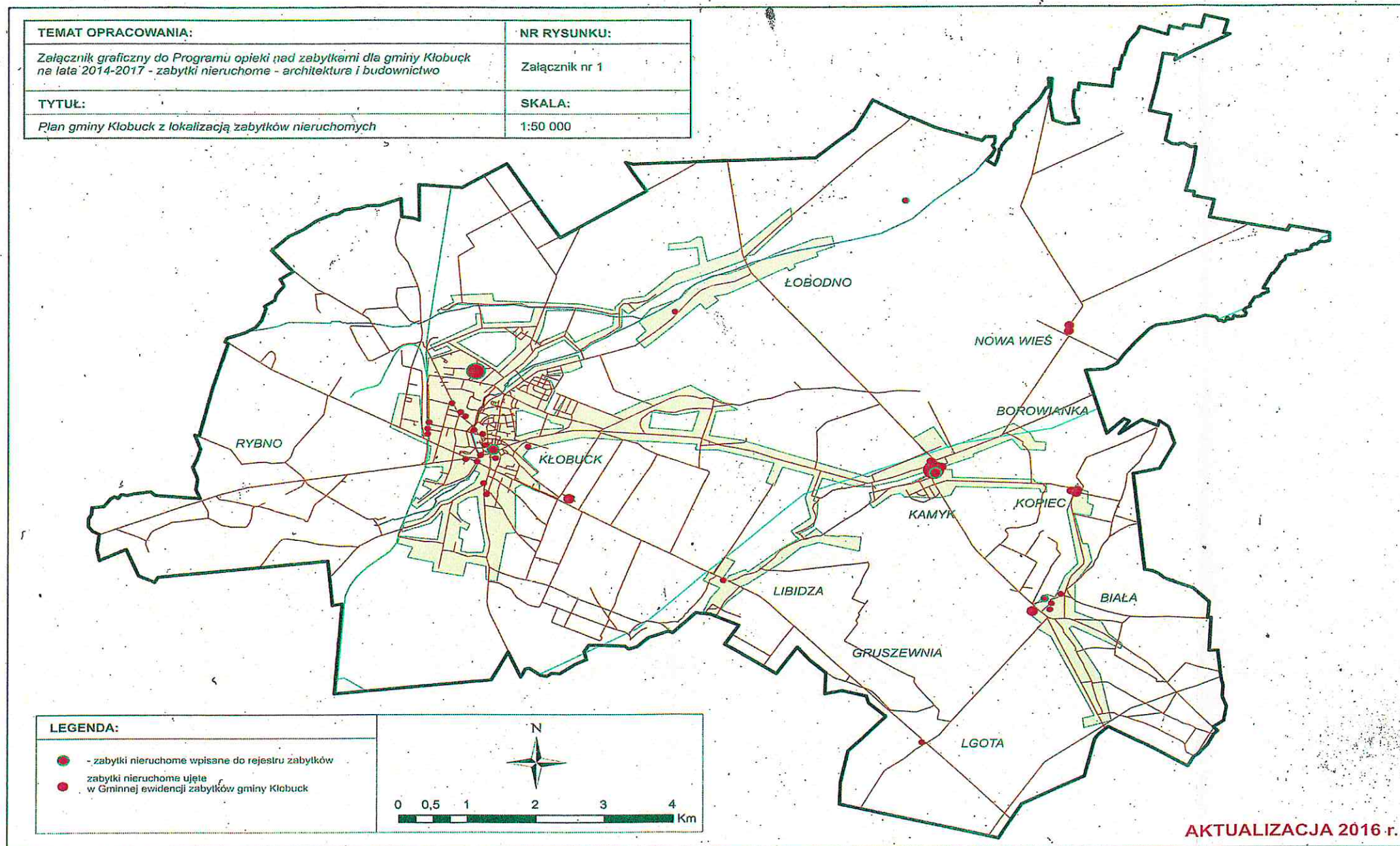
Zgodnie z art. 87 ust. 3 ustawy z dnia 23 lipca 2003 r. o ochronie i opiece nad zabytkami (Dz.U. z 2014 r., poz.1446 z późn. zm.) gminny program opieki nad zabytkami przyjmuje rada gminy.

W związku z włączeniem do Wojewódzkiej Ewidencji Zabytków budynku dworca kolejowego (nr 7) i dwóch budynków mieszkalnych (nr 2 i 3) położonych w Kłobucku przy ul. Kolejowej oraz zaleceniem Śląskiego Wojewódzkiego Konserwatora Zabytków w Katowicach, o ujęcie w/w obiektów w Gminnej Ewidencji Zabytków, zarządzeniem nr GPN.0050.230.2016 z dnia 16.11.2016 r. Burmistrza Kłobucka wprowadził zmiany w Gminnej Ewidencji Zabytków Gminy Kłobuck, polegające na założeniu 3 kart adresowych zabytków nieruchomych dla w/w obiektów. W związku z powyższym stosowne zmiany należy wprowadzić w Gminnym Programie Opieki nad Zabytkami Gminy Kłobuck na lata 2014-2017 przyjętym uchwałą nr 443/XLV/2014 Rady Miejskiej w Kłobucku z dnia 12.08.2014 r. zmienionym uchwałą nr 138/XVI/2014 Rady Miejskiej w Kłobucku z dnia 30.11.2015 r.

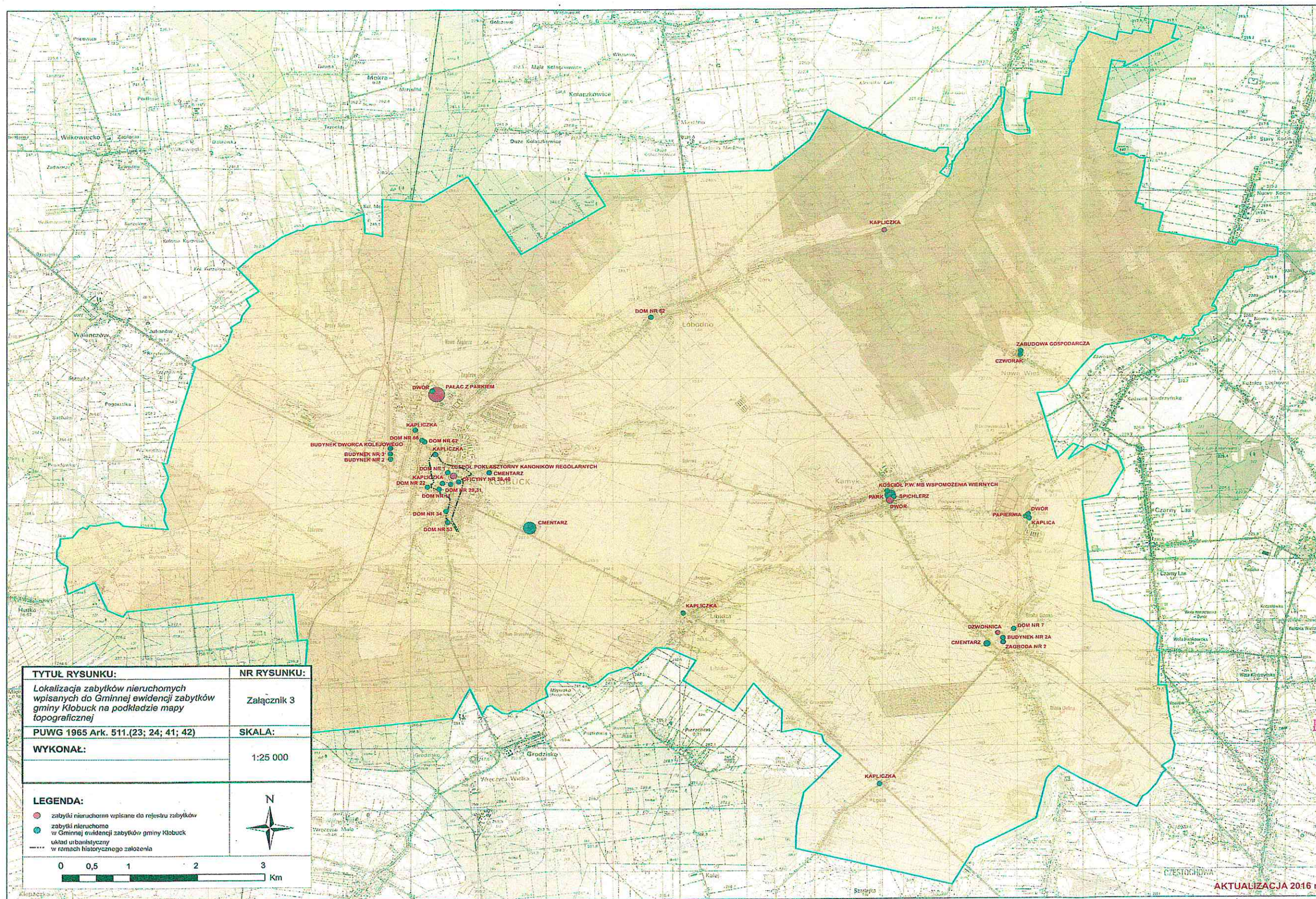

KIEROWNIK
Wydziału Gospodarki Przestrzennej
i Gospodarki Nieruchomościami
mgr inż. Alina Jagielska

Załącznik Nr 2 do Uchwały Nr
Rady Miejskiej w Kłobucku
z dnia.....2017 r.

Plan gminy Kłobuck z lokalizacją zabytków nieruchomych



BURMISTRZ KŁOBUCKA
Jerzy Zakrzewski



TYTUŁ RYSUNKU: Lokalizacja zabytków nieruchomych wpisanych do Gminnej ewidencji zabytków gminy Kłobuck na podkładzie mapy topograficznej	NR RYSUNKU: Załącznik 3
PUWG 1965 Ark. 511.(23; 24; 41; 42)	SKALA: 1:25 000
WYKONAŁ:	

LEGENDA:

- zabytki nieruchome wpisane do rejestru zabytków
- zabytki nieruchome w Gminnej ewidencji zabytków gminy Kłobuck
- układ urbanistyczny w ramach historycznego założenia

0 0,5 1 2 3 Km

N

AKTUALIZACJA 2016 r.

Burmistrz Kłobucka
 Jerzy Zakrzewski