

Burmistrz Kłobucka

.....
Nazwa Zarządcy / Zarządu drogi

Zmiana Zarządcy / Zarządu Drogi

Numeracja Urzędu Marszałkowskiego
470128S

.....
Nazwa i data zmiany Zarządcy / Zarządu drogi
.....
.....

K S I A Ź K A D R O G I

Numer ewidencyjny odcinka drogi:

G000128 2406013

Ciąg drogi:

.....
**Kamyk, Borowianka, Kopiec, Biała
ul. Tuwima, ul. Kopiecka, ul.
Salezjańska, ul. Strażacka**
.....

(nazwa ciągu drogi według przepisów o drogach publicznych)

Odcinek drogi w administracji zarządu drogi:

**G000128 - Kamyk, Borowianka, Kopiec, Biała ul.
Tuwima, ul. Kopiecka, ul. Salezjańska, ul. Strażacka**

Przebieg:

(miejscowości na trasie, a w miastach – nazwy ulic)
.....

0+000 - 4+338

Lokalizacja:

4.338

Długość w km:

gminna

Kategoria drogi:

Mapa drogi - w załączeniu

07-12-2012

Data założenia metryki:

Spis treści

L.p.	Wyszczególnienie	Str.
I	Osoba upoważniona do dokonywania wpisu	1/...
II	Wykaz opracowań projektowych dotyczących odcinka drogi	2/...
III	Zestawienie zbiorcze danych technicznych odcinka drogi	3/...
IV	Wykaz dzienników objazdu dróg – kontroli stanu technicznej sprawności odcinka drogi	4/...
V	Wykaz protokołów kontroli okresowych stanu technicznego i wartości użytkowej odcinka drogi	5/...
VI	Wykaz protokołów odbioru robót dla odcinka drogi (budowa, przebudowa, remont)	6/...
VII	Wykaz protokołów katastrof odcinka drogi	7/...
VIII	Szczegółowe dane techniczne charakteryzujące odcinek drogi	
	1. Parametry techniczne odcinka drogi	8/1/...
	2. Zagospodarowanie odcinka drogi	8/2/...
	3. Wyposażenie techniczne odcinka drogi	8/3/...
	4. Schemat skrzyżowań z drogami i dane charakterystyczne skrzyżowania	8/4/...
	5. Przebieg liniowy drogi	8/5/...
	6. Orientacja	8/6/...

.....
Nazwa Zarządcy / Zarządu drogi

Zmiana Zarządcy / Zarządu Drogi

.....
Nazwa i data zmiany Zarządcy / Zarządu drogi

WYKAZ OPRACOWAŃ PROJEKTOWYCH DOTYCZĄCYCH ODCINKA DROGI

Nr ewidencyjny odcinka drogi

Lp.	Nazwa opracowania	Data odbioru opracowania	Projektant (nr uprawnień)	Przedmiot opracowania i sposób wykorzystania	Miejsce przechowywania opracowania

Zestawienie zbiorcze danych technicznych odcinka drogi

- Kategoria drogi : Gminna
- Województwo : śląskie, nr 24
- Powiat : kłobucki, nr 06
- Gmina : Kłobuck - gminne, nr 013
- Zarządca sieci drogowej : Burmistrz Kłobucka
- Numer ewidencyjny odcinka drogi : G000128
- Przebieg drogi : G000128 - Kamyk, Borowianka, Kopiec, Biała ul. Tuwima, ul. Kopiecka, ul. Salezjańska, ul. Strażacka
- Rok : 2013
- Klasa drogi : D

Suma długości i powierzchni według rodzaju nawierzchni :

- Długość ogółem 4.338 km
- Powierzchnia ogółem : 26028 m²

Długości i powierzchni według rodzaju nawierzchni :

- Twarda ulepszona bitumiczna : 26028 m²
- Twarda ulepszona bitumiczna : 4.338 km
- Suma powierzchni poboczy utwardzonych, zatok autobusowych : 0 m²
- Suma powierzchni chodników i ścieżek rowerowych : 0 m²
- Liczba i długość obiektów mostowych w osi drogi : 3/45 szt./m

Oświetlenie i oznakowanie pionowe :

- Oświetlenie : 31 szt.
- Oznakowanie pionowe : 29 szt.

**WYKAZ DZIENNIKÓW OBJAZDU DRÓG KONTROLI STANU
TECHNICZNEJ SPRAWNOŚCI ODCINKA DROGI**

(zgodnie z art. 62 ust. 1 pkt 1 ustawy z dnia 7 lipca 1994r. – Prawo
budowlane)

Lp.	Numer dziennika objazdu drogi	Okres kontroli		Potwierdzenie osoby upoważnionej przez kierownika Zarządu Drogi (nr uprawnień budowlanych)
		Data rozpoczęcia	Data zakończenia	
1	4701285/ Rok 2014	02.01.2014	11.12.2014	
2	4701285/ Rok 2015	05.01.2015	01.12.2015	

BURMISTRZ KŁOBUCKA

Nazwa Zarządcy / Zarządu drogi

ZARZĄD DRÓG I GOSPODARKI KOMUNALNEJ
W KŁOBUCKU

DZIENNIK OBJAZDU DROGI NR 470128S / ROK 2015

ul. 11 Listopada 81, 42-100 Kłobuck
tel. 034-317-23-22, fax 034-310-03-26
Regon 150516530 NIP 574-00-332 8

Kategoria drogi : D

Lp.	Data objazdu	Nazwisko i imię kontrolującego	Nr ewidencyjny odcinka drogi	Trasa objazdu	Zauważona usterki, braki i uszkodzenia oraz ich lokalizacja	Zalecenia pokontrolne i termin ich realizacji	Data wykonania zaleceń
1	2	3	4	5	6	7	8
1.	05.01.2015	Pytel Alfred	G000128 2406013S	Kamyk ul. Tuwima, Borowianka ul. Kopiecka, Kopiec ul. Salezjańska, Biała ul. Strazacka	Bez uwag	-	-
2.	12.02.2015	Pytel Alfred	G000128 2406013S	Kamyk ul. Tuwima, Borowianka ul. Kopiecka,	Bez uwag	-	-
3.	12.02.2015	Pytel Alfred	G000128 2406013S	Kopiec ul. Salezjańska, Biała ul. Strazacka	Ubytki asfaltu w nawierzchni drogi	Ubytki wypełnić mieszaną TAR-CAN na bieżąco	13.02.2015 20.02.2015 27.02.2015
4.	16.03.2015	Pytel Alfred	G000128 2406013S	Kamyk ul. Tuwima, Borowianka ul. Kopiecka, Kopiec ul. Salezjańska	Bez uwag	-	-

5.	20.03.2015	Pytel Alfred	G000128 2406013S	Kamyk ul. Tuwima, Borowianka ul. Kopiecka, Kopiec ul. Salezjańska, Biała ul. Strażacka	Bez uwag	-	-
6.	09.04.2015	Pytel Alfred	G000128 2406013S	Kamyk ul. Tuwima, Borowianka ul. Kopiecka	Bez uwag	-	-
7.	21.04.2015	Trzepizur Beata	G000128 2406013S	Kamyk ul. Tuwima, Borowianka ul. Kopiecka	Bez uwag	-	-
8.	21.04.2015	Trzepizur Beata	G000128 2406013S	Kopiec ul. Salezjańska, Biała ul. Strażacka	Ubytki asfaltu w nawierzchni drogi	Ubytki wypełnić mieszanką TAR- CAN do 30.04.2015	27.04.2015
9.	29.04.2015	Trzepizur Beata	G000128 2406013S	Kopiec ul. Salezjańska, Biała ul. Strażacka	Bez uwag	-	-
10.	14.05.2015	Trzepizur Beata	G000128 2406013S	Kamyk ul. Tuwima, Borowianka ul. Kopiecka, Kopiec ul. Salezjańska	Bez uwag	-	-
11.	14.05.2015	Trzepizur Beata	G000128 2406013S	Biała ul. Strażacka	Ubytki asfaltu w nawierzchni drogi	Ubytki wypełnić mieszanką TAR- CAN do 29.05.2015	26.05.2015
12.	29.05.2015	Trzepizur Beata	G000128 2406013S	Kamyk ul. Tuwima, Kopiec ul. Salezjańska, Biała ul. Strażacka	Zarośnięte rowy i pobocza	Wykosić wykasarką FERRI do 15.06.2015	08-09.06.2015
13.	29.05.2015	Trzepizur Beata	G000128 2406013S	Borowianka ul. Kopiecka	Bez uwag	-	-
14.	11.06.2015	Trzepizur Beata	G000128 2406013S	Kopiec ul. Salezjańska	Bez uwag	-	-

15.	01.07.2015	Trzepizur Beata	G000128 2406013S	Kopiec ul. Salezjańska	Bez uwag	-	-
16.	10.08.2015	Trzepizur Beata	G000128 2406013S	Kamyk ul. Tuwima, Borowianka ul. Kopiecka	Zarośnięte rowy i pobocza	Wykosić wykaszarką FERRI do 31.08.2015	31.08.2015
17.	10.08.2015	Trzepizur Beata	G000128 2406013S	Kopiec ul. Salezjańska	Bez uwag	-	-
18.	10.08.2015	Trzepizur Beata	G000128 2406013S	Biała ul. Strażacka	Ubytki asfaltu w nawierzchni	Wypełnić masą TAR-CAN do 31.08.2015	31.08.2015
19.	31.08.2015	Trzepizur Beata	G000128 2406013S	Borowianka ul. Kopiecka, Kopiec ul. Salezjańska	Bez uwag	-	-
20.	31.08.2015	Trzepizur Beata	G000128 2406013S	Biała ul. Strażacka	Zarośnięte rowy i pobocza	Wykosić wykaszarką FERRI do 18.09.2015	18.09.2015
21.	05.10.2015	Trzepizur Beata	G000128 2406013S	Kamyk ul. Tuwima, Borowianka ul. Kopiecka, Kopiec ul. Salezjańska, Biała ul. Strażacka	Bez uwag	-	-
22.	01.12.2015	Trzepizur Beata	G000128 2406013S	Kamyk ul. Tuwima, Borowianka ul. Kopiecka	Bez uwag	-	-
23.	01.12.2015	Trzepizur Beata	G000128 2406013S	Biała ul. Strażacka	Ubytki asfaltu w nawierzchni	Uzupełnić masą TAR-CAN do 31.12.2015	11.12.2015 22.12.2015

p.o. KIEROWNIK
Wydziału ds. Utrzymywania Dróg
i Zadań Koryminalnych
mgr inż. Beata Trzepizur

Dyrektor
mgr inż. Krzysztof Chamarowski

BURMISTRZ KŁOBUCKA

.....
Nazwa Zarządcy / Zarządu drogi

DZIENNIK OBJAZDU DROGI NR 470128S / ROK 2014

Kategoria drogi : D

Lp.	Data objazdu	Nazwisko i imię kontrolującego	Nr ewidencyjny odcinka drogi	Trasa objazdu	Zauważona usterki, braki i uszkodzenia oraz ich lokalizacja	Zalecenia pokontrolne i termin ich realizacji	Data wykonania zaleceń
1	2	3	4	5	6	7	8
1.	02.01.2014	Pytel Alfred	G000128 2406013S	Kamyk ul. Tuwima, Borowianka ul. Kopiecka, Kopiec ul. Salezjańska, Biała ul. Strażacka	Pochylone i obrocone znaki drogowe	Wyprostować słupki znaków drogowych, ustawić lica znaków – od zaraz	02.01.2014
2.	07.01.2014	Pytel Alfred	G000128 2406013S	Kamyk ul. Tuwima, Borowianka ul. Kopiecka, Kopiec ul. Salezjańska, Biała ul. Strażacka	Kontrola wykonania zaleceń, Zarośnięte pobocze drogi	Obciąć gałęzie drzew, odkrzaczyć pobocze do 31.01.2014	30.01.2014
3.	28.01.2014	Pytel Alfred	G000128 2406013S	Kamyk ul. Tuwima, Borowianka ul. Kopiecka, Kopiec ul. Salezjańska, Biała ul. Strażacka	Kontrola zimowego utrzymania dróg	Likwidowanie śliskości dróg – bez uwag	-
4.	12.02.2014	Pytel Alfred	G000128 2406013S	Kamyk ul. Tuwima, Borowianka ul. Kopiecka, Kopiec ul. Salezjańska,	Kontrola zimowego utrzymania dróg	Likwidowanie śliskości dróg – bez uwag	-

KIEROWNIK BIURO
do utrzymania dróg i terenów publicznych

mgr inż. Alfred Pytel

Dyrektor

mgr inż. Krzysztof Chamarowski

				Biała ul. Strażacka						
5.	03.04.2014	Pytel Alfred	G000128 2406013S	Kamyk ul. Tuwima	Niedrożne rowy przydrożne	Poprawić drożność rowów koparką do 20.04.2014			17.04.2014	
6.	03.04.2014	Pytel Alfred	G000128 2406013S	Borowianka ul. Kopiecka,	Bez uwag	-			-	
7.	10.04.2014	Pytel Alfred	G000128 2406013S	Kopiec ul. Salezjańska, Biała ul. Strażacka	Ubytki asfaltu w nawierzchni drogi	Wypełnić ubytki mieszanką TAR-CAN do 21.04.2014			18.04.2014	
8.	30.04.2014	Pytel Alfred	G000128 2406013S	Kamyk ul. Tuwima, Borowianka ul. Kopiecka, Biała ul. Strażacka	Bez uwag	-			-	
9.	30.04.2014	Pytel Alfred	G000128 2406013S	Kopiec ul. Salezjańska	Ubytki asfaltu w nawierzchni drogi	Wypełnić ubytki mieszanką TAR-CAN od zaraz			06.05.2014	
10.	08.05.2014	Pytel Alfred	G000128 2406013S	Kamyk, ul. Tuwima	Bez uwag	-			-	
11.	08.05.2014	Pytel Alfred	G000128 2406013S	Kopiec ul. Salezjańska,	Pobocza i rowy zarośnięte trawą	Wykosić pobocza i rowy wykaszarką FERRI do 20.05.2014			16.05.2014	
12.	06.06.2014	Pytel Alfred	G000128 2406013S	Biała ul. Strażacka	Ubytki w nawierzchni drogi, zarośnięte pobocze	Ubytki wypełnić mieszanką TAR-CAN, pobocza wykosić wykaszarką FERRI do 12.06.2014			09.06.2014 12.06.2014	
13.	13.06.2014	Pytel Alfred	G000128 2406013S	Biała ul. Strażacka	Bez uwag	-			-	

Instytut Inżynierów Komunalnych
ul. Żytna 10

mgr inż. Alfred Pytel

Dyrektor

mgr inż. Krzysztof Chanarowski

14.	30.06.2014	Pytel Alfred	G000128 2406013S	Kamyk, ul. Tuwima, Kopiec ul. Salezjańska	Ubytki asfaltu w nawierzchni drogi	Wypełnić ubytki mieszanką TAR-CAN do 10.07.2014	08.07.2014 03.07.2014
15.	30.06.2014	Pytel Alfred	G000128 2406013S	Borowianka ul. Kopiecka, Biała ul. Strażacka	Bez uwag	-	-
16.	22.07.2014	Pytel Alfred	G000128 2406013S	Biała ul. Strażacka	Ubytki w nawierzchni drogi	Wypełnić ubytki mieszanką TAR-CAN do 31.07.2014	30.07.2014
17.	07.08.2014	Pytel Alfred	G000128 2406013S	Kamyk ul. Tuwima, Borowianka ul. Kopiecka, Kopiec ul. Salezjańska, Biała ul. Strażacka	Wysoka trawa na poboczach i w rowach	Wykosić trawę wykaszarką FERRI do 20.08.2014 30.08.2014	21.08.2014 22.08.2014
18.	21.08.2014	Pytel Alfred	G000128 2406013S	Kamyk ul. Tuwima, Borowianka ul. Kopiecka, Kopiec ul. Salezjańska, Biała ul. Strażacka	Bez uwag	-	-
19.	28.08.2014	Pytel Alfred	G000128 2406013S	Kamyk ul. Tuwima	Bez uwag	-	-
20.	30.09.2014	Pytel Alfred	G000128 2406013S	Biała ul. Strażacka	Ubytki asfaltu w nawierzchni drogi	Ubytki wypełnić mieszanką TAR-CAN do 13.10.2014	10.10.2014
21.	20.10.2014	Pytel Alfred	G000128 2406013S	Kamyk ul. Tuwima, Kopiec ul. Salezjańska, Biała ul. Strażacka	Bez uwag	-	-
22.	11.12.2014	Pytel Alfred	G000128 2406013S	Kamyk ul. Tuwima, Biała ul. Strażacka	Bez uwag	-	-

KIEROWNIK WYKONANIA
dla uzyskania drogi dla komercyjnych

mgr inż. Alfred Pytel

Dyrektor

mgr inż. Krzysztof Chaimarowski

WYKAZ PROTOKOŁÓW KONTROLI OKRESOWYCH STANU TECHNICZNEGO I
WARTOŚCI UŻYTKOWEJ ODCINKA DROGI

Przeprowadzanych co najmniej raz na 5 lat zgodnie z art. 62 ust. 1 pkt 2
ustawy z dnia 7 lipca 1994 r. – Prawo budowlane

Lp.	Data kontroli	Nr protokołu	Opis oceny stanu technicznego i wartości użytkowej odcinka drogi
1	2	3	4
1.	27.07.2013	G0000128/01/2013	<p>Wyregulować studzienkę lub nadlać asfaltem.</p> <p>Na odcinkach o złym stanie nawierzchni przewidzieć remont nawierzchni, co najmniej wykonać nową nakładkę bitumiczną – po wykonaniu badań nośności podłoża i opracowaniu dokumentacji projektowej.</p> <p>Przeanalizować możliwość wykonania odwodnienia na tych odcinkach, gdzie go brakuje.</p> <p>Słabo odprowadzone wody opadowe mogą przyczynić się do degradacji nawierzchni i pogorszenia warunków bezpieczeństwa ruchu.</p> <p>Uzupełnić oznakowanie poziome i pionowe</p> <p>Przeanalizować możliwości terenowe i potrzebę wykonania poboczy utwardzonych..</p>

.....
Nazwa Zarządcy / Zarządu drogi**WYKAZ PROTOKOŁÓW ODBIORU ROBÓT ODCINKA DROGI
(BUDOWA, PRZEBUDOWA, REMONT)**

Lp.	Nr pozwolenia na budowę i organ wydający	Dokumentacja projektowa	Zakres wykonywanych robót	Termin wykonania robót	Protokół odbioru (nr i data)	Nr pozwolenia na użytkowanie i organ wydający	Miejsce przechowywania operatu kołaudacyjnego
1	2	3	4	5	6	7	8

WYKAZ PROTOKOŁÓW KATASTROF ODCINKA DROGI

(zgodnie z art. 78 ust. 1 ustawy z dnia 7 lipca 1994 r. – Prawo budowlane)

Lp.	Data wystąpienia katastrofy	Data i nr protokołu	Zakres uszkodzeń	Przyczyny katastrofy	Data usunięcia uszkodzenia
1	2	3	4	5	6

PARAMETRY TECHNICZNE ODCINKA DROGI

Nazwa odcinka drogi : G000128 - Kamyk, Borowianka, Kopiec, Biała ul. Tuwima, ul. Kopiecka, ul. Salezjańska, ul. Strażacka
 Jezdnia - liczba jezdni : 1

Kilometraż				0+100		
Lokalizacja	0+000 (PS)	0+020	0+048	0+118	0+124	0+147
Data	07-12-2012					
Odcinek w granicach administracyjnych miasta						
Klasa techniczna / Nośność	D ----- XX					
Jezdnia	6,0 ----- MB					
Pobocze utw. prawe						
Pobocze utw. lewe						
Pobocze nieutw. prawe						
Pobocze nieutw. lewe						
Opaska prawa						
Opaska lewa						
Pas awaryjny prawy						
Pas awaryjny lewy						
Chodnik prawy						
Chodnik lewy						
Pas zieleni prawy						
Pas zieleni lewy						
Ścieżka rowerowa prawa						
Ścieżka rowerowa lewa						
Jezdnia zbierająco – rozprowadzająca prawa						
Jezdnia zbierająco – rozprowadzająca lewa						
Zatoka autobusowa prawa						
Zatoka autobusowa lewa						
Zatoka postojowa prawa						
Zatoka postojowa lewa						
Korona drogi	8,5					
Odwodnienie prawe						
Odwodnienie środek						
Odwodnienie lewe		KD	KO	KD	KD	KO
Pas drogowy						
Łuki poziome						
Pochylenia i łuki pionowe						
Skrzyżowania	DJ - 15 ----- 90 ° - DW 491					
Obiekty mostowe						
Skrajnia drogowa						
Inne						
Uwagi						

PARAMETRY TECHNICZNE ODCINKA DROGI

Nazwa odcinka drogi : G000128 - Kamyk, Borowianka, Kopiec, Biała ul. Tuwima,
ul. Kopecka, ul. Salezjańska, ul. Strażacka
Jezdnia - liczba jezdni : 1

Kilometraż		0+200		0+300		
Lokalizacja	0+176	0+240	0+281	0+308	0+325	0+368
Data						
Odcinek w granicach administracyjnych miasta						
Klasa techniczna / Nośność						
Jezdnia						
Pobocze utw. prawe						
Pobocze utw. lewe						
Pobocze nieutw. prawe						
Pobocze nieutw. lewe						
Opaska prawa						
Opaska lewa						
Pas awaryjny prawy						
Pas awaryjny lewy						
Chodnik prawy						
Chodnik lewy						
Pas zieleni prawy						
Pas zieleni lewy						
Ścieżka rowerowa prawa						
Ścieżka rowerowa lewa						
Jezdnia zbierająco – rozprowadzająca prawa						
Jezdnia zbierająco – rozprowadzająca lewa						
Zatoka autobusowa prawa						
Zatoka autobusowa lewa						
Zatoka postojowa prawa						
Zatoka postojowa lewa						
Korona drogi						
Odwodnienie prawe	$\frac{R - 1,5}{100}$					
Odwodnienie środek						
Odwodnienie lewe		KO	KO	$\frac{R - 1,5}{150}$	KO	KO
Pas drogowy						
Łuki poziome						
Pochylenia i łuki pionowe						
Skrzyżowania						
Obiekty mostowe						
Skrajnia drogową						
Inne						
Uwagi						

PARAMETRY TECHNICZNE ODCINKA DROGI

Nazwa odcinka drogi : G000128 - Kamyk, Borowianka, Kopiec, Biała ul. Tuwima,
ul. Kopiecka, ul. Salezjańska, ul. Strażacka
Jezdnia - liczba jezdni : 1

Kilometraż	0+400	0+500		0+600		
Lokalizacja	0+498	0+538	0+586	0+615 (SO)	0+650	0+682
Data						
Odcinek w granicach administracyjnych miasta						
Klasa techniczna / Nośność						
Jezdnia						
Pobocze utw. prawe						
Pobocze utw. lewe						
Pobocze nieutw. prawe						
Pobocze nieutw. lewe						
Opaska prawa						
Opaska lewa						
Pas awaryjny prawy						
Pas awaryjny lewy						
Chodnik prawy						
Chodnik lewy						
Pas zieleni prawy						
Pas zieleni lewy						
Ścieżka rowerowa prawa						
Ścieżka rowerowa lewa						
Jezdnia zbierająco - rozprowadzająca prawa						
Jezdnia zbierająco - rozprowadzająca lewa						
Zatoka autobusowa prawa						
Zatoka autobusowa lewa						
Zatoka postojowa prawa						
Zatoka postojowa lewa						
Korona drogi						
Odwodnienie prawe						
Odwodnienie środek						
Odwodnienie lewe	KO	KO	KO		KO	KO
Pas drogowy						
Łuki poziome						
Pochylenia i łuki pionowe						
Skrzyżowania						
Obiekty mostowe				P - O nr 43 - 11,0		
Skrajnia drogowa						
Inne						
Uwagi						

PARAMETRY TECHNICZNE ODCINKA DROGI

Nazwa odcinka drogi : G000128 - Kamyk, Borowianka, Kopiec, Biała ul. Tuwima,
ul. Kopiecka, ul. Salezjańska, ul. Strażacka
Jezdnia - liczba jezdni : 1

Kilometraż	0+700		0+800			
Lokalizacja	0+721	0+767	0+809	0+847	0+850	0+867
Data						
Odcinek w granicach administracyjnych miasta						
Klasa techniczna / Nośność						
Jezdnia						
Pobocze utw. prawe						
Pobocze utw. lewe						
Pobocze nieutw. prawe						
Pobocze nieutw. lewe						
Opaska prawa						
Opaska lewa						
Pas awaryjny prawy						
Pas awaryjny lewy						
Chodnik prawy						
Chodnik lewy						
Pas zieleni prawy						
Pas zieleni lewy						
Ścieżka rowerowa prawa						
Ścieżka rowerowa lewa						
Jezdnia zbierająco - rozprowadzająca prawa						
Jezdnia zbierająco - rozprowadzająca lewa						
Zatoka autobusowa prawa						
Zatoka autobusowa lewa						
Zatoka postojowa prawa						
Zatoka postojowa lewa						
Korona drogi						
Odwodnienie prawe					KO	
Odwodnienie środek						
Odwodnienie lewe	KO	KO	KO	KO		KO
Pas drogowy						
Łuki poziome						
Pochylenia i łuki pionowe						
Skrzyżowania						
Obiekty mostowe						
Skrajnia drogowa						
Inne						
Uwagi						

PARAMETRY TECHNICZNE ODCINKA DROGI

Nazwa odcinka drogi : G000128 - Kamyk, Borowianka, Kopiec, Biała ul. Tuwima,
ul. Kopiecka, ul. Salezjańska, ul. Strażacka
Jezdnia - liczba jezdni : 1

Kilometraż	0+900			1+000		
Lokalizacja	0+915	0+961	0+994	1+020	1+060	1+098
Data						
Odcinek w granicach administracyjnych miasta						
Klasa techniczna / Nośność						
Jezdnia						
Pobocze utw. prawe						
Pobocze utw. lewe						
Pobocze niutw. prawe						
Pobocze niutw. lewe						
Opaska prawa						
Opaska lewa						
Pas awaryjny prawy						
Pas awaryjny lewy						
Chodnik prawy						
Chodnik lewy						
Pas zieleni prawy						
Pas zieleni lewy						
Ścieżka rowerowa prawa						
Ścieżka rowerowa lewa						
Jezdnia zbierająco – rozprowadzająca prawa						
Jezdnia zbierająco – rozprowadzająca lewa						
Zatoka autobusowa prawa						
Zatoka autobusowa lewa						
Zatoka postojowa prawa						
Zatoka postojowa lewa						
Korona drogi						
Odwodnienie prawe			KO			
Odwodnienie środek						
Odwodnienie lewe	KO	KO		KO	KO	KO
Pas drogowy						
Łuki poziome						
Pochylenia i łuki pionowe						
Skrzyżowania						
Obiekty mostowe						
Skrajnia drogowa						
Inne						
Uwagi						

PARAMETRY TECHNICZNE ODCINKA DROGI

Nazwa odcinka drogi : G000128 - Kamyk, Borowianka, Kopiec, Biała ul. Tuwima,
ul. Kopiecka, ul. Salezjańska, ul. Strażacka
Jezdnia - liczba jezdni : 1

Kilometraż	1+100		1+200		1+300	
Lokalizacja	1+143	1+189	1+242	1+292	1+341	1+394
Data						
Odcinek w granicach administracyjnych miasta						
Klasa techniczna / Nośność						
Jezdnia						
Pobocze utw. prawe						
Pobocze utw. lewe						
Pobocze nieutw. prawe						
Pobocze nieutw. lewe						
Opaska prawa						
Opaska lewa						
Pas awaryjny prawy						
Pas awaryjny lewy						
Chodnik prawy						
Chodnik lewy						
Pas zieleni prawy						
Pas zieleni lewy						
Ścieżka rowerowa prawa						
Ścieżka rowerowa lewa						
Jezdnia zbierająco – rozprowadzająca prawa						
Jezdnia zbierająco – rozprowadzająca lewa						
Zatoka autobusowa prawa						
Zatoka autobusowa lewa						
Zatoka postojowa prawa						
Zatoka postojowa lewa						
Korona drogi						
Odwodnienie prawe	KO					
Odwodnienie środek						
Odwodnienie lewe	KO	KO	KO	KO	KO	KO
Pas drogowy						
Łuki poziome						
Pochylenia i łuki pionowe						
Skrzyżowania						
Obiekty mostowe						
Skrajnia drogowa						
Inne						
Uwagi						

PARAMETRY TECHNICZNE ODCINKA DROGI

Nazwa odcinka drogi : G000128 - Kamyk, Borowianka, Kopiec, Biała ul. Tuwima, ul. Kopiecka, ul. Salezjańska, ul. Strażacka
 Jezdnia - liczba jezdni : 1

Kilometraż	1+400					1+500
Lokalizacja	1+425 (PS)	1+428	1+441	1+454	1+479	1+521
Data						
Odcinek w granicach administracyjnych miasta						
Klasa techniczna / Nośność						
Jezdnia						
Pobocze utw. prawe						
Pobocze utw. lewe						
Pobocze nieutw. prawe						
Pobocze nieutw. lewe						
Opaska prawa						
Opaska lewa						
Pas awaryjny prawy						
Pas awaryjny lewy						
Chodnik prawy						
Chodnik lewy						
Pas zieleni prawy						
Pas zieleni lewy						
Ścieżka rowerowa prawa						
Ścieżka rowerowa lewa						
Jezdnia zbierająco – rozprowadzająca prawa						
Jezdnia zbierająco – rozprowadzająca lewa						
Zatoka autobusowa prawa						
Zatoka autobusowa lewa						
Zatoka postojowa prawa						
Zatoka postojowa lewa						
Korona drogi						
Odwodnienie prawe						
Odwodnienie środek						
Odwodnienie lewe		KO		KO	KO	KO
Pas drogowy						
Łuki poziome						
Pochylenia i łuki pionowe						
Skrzyżowania	DJ - 11 ----- 90 ° - G000183					
Obiekty mostowe						
Skrajnia drogowa						
Inne						
Uwagi			koniec rowu prawego			

PARAMETRY TECHNICZNE ODCINKA DROGI

Nazwa odcinka drogi : G000128 - Kamyk, Borowianka, Kopiec, Biała ul. Tuwima,
ul. Kopiecka, ul. Salezjańska, ul. Strażacka
Jezdnia - liczba jezdni : 1

Kilometraż		1+600				1+700
Lokalizacja	1+562	1+602	1+607	1+632 (PO)	1+649 (KO)	1+718
Data						
Odcinek w granicach administracyjnych miasta						
Klasa techniczna / Nośność						
Jezdnia						
Pobocze utw. prawe						
Pobocze utw. lewe						
Pobocze nieutw. prawe						
Pobocze nieutw. lewe						
Opaska prawa						
Opaska lewa						
Pas awaryjny prawy						
Pas awaryjny lewy						
Chodnik prawy						
Chodnik lewy						
Pas zieleni prawy						
Pas zieleni lewy						
Ścieżka rowerowa prawa						
Ścieżka rowerowa lewa						
Jezdnia zbierająco – rozprowadzająca prawa						
Jezdnia zbierająco – rozprowadzająca lewa						
Zatoka autobusowa prawa						
Zatoka autobusowa lewa						
Zatoka postojowa prawa						
Zatoka postojowa lewa						
Korona drogi						
Odwodnienie prawe						KO
Odwodnienie środek						
Odwodnienie lewe	KO	KO	KO			
Pas drogowy						
Łuki poziome						
Pochylenia i łuki pionowe						
Skrzyżowania						
Obiekty mostowe				M - O ----- nr 4 - 17,0		
Skrajnia drogowa						
Inne						
Uwagi			koniec rowu lewego			

PARAMETRY TECHNICZNE ODCINKA DROGI

Nazwa odcinka drogi : G000128 - Kamyk, Borowianka, Kopiec, Biała ul. Tuwima, ul. Kopiecka, ul. Salezjańska, ul. Strażacka
 Jezdnia - liczba jezdni : 1

Kilometraż	1+800	1+900	2+000		2+100	
Lokalizacja	1+850	1+972 (SO)	2+075	2+097	2+101 (PS)	2+164
Data						
Odcinek w granicach administracyjnych miasta						
Klasa techniczna / Nośność						
Jezdnia						
Pobocze utw. prawe						
Pobocze utw. lewe						
Pobocze nieutw. prawe						
Pobocze nieutw. lewe						
Opaska prawa						
Opaska lewa						
Pas awaryjny prawy						
Pas awaryjny lewy						
Chodnik prawy						
Chodnik lewy						
Pas zieleni prawy						
Pas zieleni lewy						
Ścieżka rowerowa prawa						
Ścieżka rowerowa lewa						
Jezdnia zbierająco - rozprowadzająca prawa						
Jezdnia zbierająco - rozprowadzająca lewa						
Zatoka autobusowa prawa						
Zatoka autobusowa lewa						
Zatoka postojowa prawa						
Zatoka postojowa lewa						
Korona drogi						
Odwodnienie prawe	KO		KO	KO		
Odwodnienie środek						
Odwodnienie lewe						KO
Pas drogowy						
Łuki poziome						
Pochylenia i łuki pionowe						
Skrzyżowania					DJ - 14 ----- 90° - G000133	
Obiekty mostowe		P - O ----- nr 44 - 17,0				
Skrajnia drogowa						
Inne						
Uwagi						

PARAMETRY TECHNICZNE ODCINKA DROGI

Nazwa odcinka drogi : G000128 - Kamyk, Borowianka, Kopiec, Biała ul. Tuwima,
ul. Kopiecka, ul. Salezjańska, ul. Strażacka
Jezdnia - liczba jezdni : 1

Kilometraż	2+200		2+300		2+400	2+500
Lokalizacja	2+226	2+277	2+301	2+368	2+420	2+501
Data						
Odcinek w granicach administracyjnych miasta						
Klasa techniczna / Nośność						
Jezdnia						
Pobocze utw. prawe						
Pobocze utw. lewe						
Pobocze nieutw. prawe						
Pobocze nieutw. lewe						
Opaska prawa						
Opaska lewa						
Pas awaryjny prawy						
Pas awaryjny lewy						
Chodnik prawy						
Chodnik lewy						
Pas zieleni prawy						
Pas zieleni lewy						
Ścieżka rowerowa prawa						
Ścieżka rowerowa lewa						
Jezdnia zbierająco – rozprowadzająca prawa						
Jezdnia zbierająco – rozprowadzająca lewa						
Zatoka autobusowa prawa						
Zatoka autobusowa lewa						
Zatoka postojowa prawa						
Zatoka postojowa lewa						
Korona drogi						
Odwodnienie prawe	KO	KO	KO	KO	KO	KO
Odwodnienie środek						
Odwodnienie lewe	KO					
Pas drogowy						
Łuki poziome						
Pochylenia i łuki pionowe						
Skrzyżowania						
Obiekty mostowe						
Skrajnia drogowa						
Inne						
Uwagi						

PARAMETRY TECHNICZNE ODCINKA DROGI

Nazwa odcinka drogi : G000128 - Kamyk, Borowianka, Kopiec, Biała ul. Tuwima,
ul. Kopiecka, ul. Salezjańska, ul. Strażacka
Jezdnia - liczba jezdni : 1

Kilometraż	2+700		2+800		2+900	
Lokalizacja	2+719	2+770	2+820	2+871	2+929	2+988
Data						
Odcinek w granicach administracyjnych miasta						
Klasa techniczna / Nośność						
Jezdnia						
Pobocze utw. prawe						
Pobocze utw. lewe						
Pobocze nieutw. prawe						
Pobocze nieutw. lewe						
Opaska prawa						
Opaska lewa						
Pas awaryjny prawy						
Pas awaryjny lewy						
Chodnik prawy						
Chodnik lewy						
Pas zieleni prawy						
Pas zieleni lewy						
Ścieżka rowerowa prawa						
Ścieżka rowerowa lewa						
Jezdnia zbierająco – rozprowadzająco prawa						
Jezdnia zbierająco – rozprowadzająco lewa						
Zatoka autobusowa prawa						
Zatoka autobusowa lewa						
Zatoka postojowa prawa						
Zatoka postojowa lewa						
Korona drogi						
Odwodnienie prawe	KO	KO		KO	KO	KO
Odwodnienie środek			KO			
Odwodnienie lewe						
Pas drogowy						
Łuki poziome						
Pochylenia i łuki pionowe						
Skrzyżowania						
Obiekty mostowe						
Skrajnia drogowa						
Inne						
Uwagi						

PARAMETRY TECHNICZNE ODCINKA DROGI

Nazwa odcinka drogi : G000128 - Kamyk, Borowianka, Kopiec, Biała ul. Tuwima,
ul. Kopiecka, ul. Salezjańska, ul. Strażacka
Jezdnia - liczba jezdni : 1

Kilometraż	3+100		3+200			3+300
Lokalizacja	3+105	3+164	3+215	3+272	3+292	3+313
Data						
Odcinek w granicach administracyjnych miasta						
Klasa techniczna / Nośność						
Jezdnia						
Pobocze utw. prawe						
Pobocze utw. lewe						
Pobocze nieutw. prawe						
Pobocze nieutw. lewe						
Opaska prawa						
Opaska lewa						
Pas awaryjny prawy						
Pas awaryjny lewy						
Chodnik prawy						
Chodnik lewy						
Pas zieleni prawy						
Pas zieleni lewy						
Ścieżka rowerowa prawa						
Ścieżka rowerowa lewa						
Jezdnia zbierająco – rozprowadzająca prawa						
Jezdnia zbierająco – rozprowadzająca lewa						
Zatoka autobusowa prawa						
Zatoka autobusowa lewa						
Zatoka postojowa prawa						
Zatoka postojowa lewa						
Korona drogi						
Odwodnienie prawe	KO	KO	KO	KO	KO	KO
Odwodnienie środek						
Odwodnienie lewe						
Pas drogowy						
Łuki poziome						
Pochylenia i łuki pionowe						
Skrzyżowania						
Obiekty mostowe						
Skrajnia drogowa						
Inne						
Uwagi						

PARAMETRY TECHNICZNE ODCINKA DROGI

Nazwa odcinka drogi : G000128 - Kamyk, Borowianka, Kopiec, Biała ul. Tuwima,
ul. Kopiecka, ul. Salezjańska, ul. Strażacka
Jezdnia - liczba jezdni : 1

Kilometraż			3+400		3+500	
Lokalizacja	3+342	3+397	3+420	3+499	3+529	3+574
Data						
Odcinek w granicach administracyjnych miasta						
Klasa techniczna / Nośność						
Jezdnia						
Pobocze utw. prawe						
Pobocze utw. lewe						
Pobocze nieutw. prawe						
Pobocze nieutw. lewe						
Opaska prawa						
Opaska lewa						
Pas awaryjny prawy						
Pas awaryjny lewy						
Chodnik prawy						
Chodnik lewy						
Pas zieleni prawy						
Pas zieleni lewy						
Ścieżka rowerowa prawa						
Ścieżka rowerowa lewa						
Jezdnia zbierająco – rozprowadzająca prawa						
Jezdnia zbierająco – rozprowadzająca lewa						
Zatoka autobusowa prawa						
Zatoka autobusowa lewa						
Zatoka postojowa prawa						
Zatoka postojowa lewa						
Korona drogi						
Odwodnienie prawe	KO	KO	KO	KO	KO	KO
Odwodnienie środek						
Odwodnienie lewe						
Pas drogowy						
Łuki poziome						
Pochylenia i łuki pionowe						
Skrzyżowania						
Obiekty mostowe						
Skrajnia drogowa						
Inne						
Uwagi						

PARAMETRY TECHNICZNE ODCINKA DROGI

Nazwa odcinka drogi : G000128 - Kamyk, Borowińska, Kopiec, Biała ul. Tuwima,
ul. Kopiecka, ul. Salezjańska, ul. Strażacka
Jezdnia - liczba jezdni : 1

Kilometraż	3+600	3+700			3+800	
Lokalizacja	3+643	3+726	3+750	3+794	3+829 (OS)	3+838
Data						
Odcinek w granicach administracyjnych miasta						
Klasa techniczna / Nośność						
Jezdnia						
Pobocze utw. prawe						
Pobocze utw. lewe						
Pobocze nieutw. prawe						
Pobocze nieutw. lewe						
Opaska prawa						
Opaska lewa						
Pas awaryjny prawy						
Pas awaryjny lewy						
Chodnik prawy						
Chodnik lewy						
Pas zieleni prawy						
Pas zieleni lewy						
Ścieżka rowerowa prawa						
Ścieżka rowerowa lewa						
Jezdnia zbierająco – rozprowadzająca prawa						
Jezdnia zbierająco – rozprowadzająca lewa						
Zatoka autobusowa prawa						
Zatoka autobusowa lewa						
Zatoka postojowa prawa						
Zatoka postojowa lewa						
Korona drogi						
Odwodnienie prawe	KO	KO	KO	KO		KO
Odwodnienie środek						
Odwodnienie lewe						
Pas drogowy						
Łuki poziome						
Pochylenia i łuki pionowe						
Skrzyżowania					DJ - 31 ----- 45 ° - G000139	
Obiekty mostowe						
Skrajnia drogowa						
Inne						
Uwagi						

PARAMETRY TECHNICZNE ODCINKA DROGI

Nazwa odcinka drogi : G000128 - Kamyk, Borowianka, Kopiec, Biała ul. Tuwima,
ul. Kopiecka, ul. Salezjańska, ul. Strażacka
Jezdnia - liczba jezdni : 1

Kilometraż		3+900				4+000
Lokalizacja	3+882	3+925	3+931 (OS)	3+955	3+995	4+040
Data						
Odcinek w granicach administracyjnych miasta						
Klasa techniczna / Nośność						
Jezdnia						
Pobocze utw. prawe						
Pobocze utw. lewe						
Pobocze nieutw. prawe						
Pobocze nieutw. lewe						
Opaska prawa						
Opaska lewa						
Pas awaryjny prawy						
Pas awaryjny lewy						
Chodnik prawy						
Chodnik lewy						
Pas zieleni prawy						
Pas zieleni lewy						
Ścieżka rowerowa prawa						
Ścieżka rowerowa lewa						
Jezdnia zbierająco – rozprowadzająca prawa						
Jezdnia zbierająco – rozprowadzająca lewa						
Zatoka autobusowa prawa						
Zatoka autobusowa lewa						
Zatoka postojowa prawa						
Zatoka postojowa lewa						
Korona drogi						
Odwodnienie prawe	KO	KO			KO	KO
Odwodnienie środek				KO		
Odwodnienie lewe						
Pas drogowy						
Łuki poziome						
Pochylenia i łuki pionowe						
Skrzyżowania			DJ - 51 ----- 40 ° - G000167			
Obiekty mostowe						
Skrajnia drogowa						
Inne						
Uwagi						

PARAMETRY TECHNICZNE ODCINKA DROGI

Nazwa odcinka drogi : G000128 - Kamyk, Borowianka, Kopiec, Biała ul. Tuwima,
ul. Kopiecka, ul. Salezjańska, ul. Strażacka
Jezdnia - liczba jezdni : 1

Kilometraż			4+100		4+200	
Lokalizacja	4+090	4+098	4+140	4+179	4+210	4+230
Data						
Odcinek w granicach administracyjnych miasta						
Klasa techniczna / Nośność						
Jezdnia						
Pobocze utw. prawe						
Pobocze utw. lewe						
Pobocze nieutw. prawe						
Pobocze nieutw. lewe						
Opaska prawa						
Opaska lewa						
Pas awaryjny prawy						
Pas awaryjny lewy						
Chodnik prawy						
Chodnik lewy						
Pas zieleni prawy						
Pas zieleni lewy						
Ścieżka rowerowa prawa						
Ścieżka rowerowa lewa						
Jezdnia zbierająco – rozprowadzająca prawa						
Jezdnia zbierająco – rozprowadzająca lewa						
Zatoka autobusowa prawa						
Zatoka autobusowa lewa						
Zatoka postojowa prawa						
Zatoka postojowa lewa						
Korona drogi						
Odwodnienie prawe	KO			KO		
Odwodnienie środek			KO			KO
Odwodnienie lewe		KO			KO	
Pas drogowy						
Łuki poziome						
Pochylenia i łuki pionowe						
Skrzyżowania						
Obiekty mostowe						
Skrajnia drogowa						
Inne						
Uwagi						

PARAMETRY TECHNICZNE ODCINKA DROGI

Nazwa odcinka drogi : G000128 - Kamyk, Borowianka, Kopiec, Biała ul. Tuwima,
ul. Kopiecka, ul. Salezjańska, ul. Strażacka
Jezdnia - liczba jezdni : 1

Kilometraż		4+300	
Lokalizacja	4+277	4+335	4+338 (PS)
Data			
Odcinek w granicach administracyjnych miasta			
Klasa techniczna / Nośność			
Jezdnia			
Pobocze utw. prawe			
Pobocze utw. lewe			
Pobocze nieutw. prawe			
Pobocze nieutw. lewe			
Opaska prawa			
Opaska lewa			
Pas awaryjny prawy			
Pas awaryjny lewy			
Chodnik prawy			
Chodnik lewy			
Pas zieleni prawy			
Pas zieleni lewy			
Ścieżka rowerowa prawa			
Ścieżka rowerowa lewa			
Jezdnia zbierająco – rozprowadzająca prawa			
Jezdnia zbierająco – rozprowadzająca lewa			
Zatoka autobusowa prawa			
Zatoka autobusowa lewa			
Zatoka postojowa prawa			
Zatoka postojowa lewa			
Korona drogi			
Odwodnienie prawe	KO	KD	
Odwodnienie środek			
Odwodnienie lewe			
Pas drogowy			
Łuki poziome			
Pochylenia i łuki pionowe			
Skrzyżowania			DJ - 20 ----- 90 ° - DW 491
Obiekty mostowe			
Skrajnia drogowa			
Inne			
Uwagi			

ZAGOSPODAROWANIE ODCINKA DROGI

Nazwa odcinka drogi : G000128 - Kamyk, Borowianka, Kopiec, Biała ul. Tuwima,
ul. Kopiecka, ul. Salezjańska, ul. Strażacka
Jezdnia - liczba jezdni : 1

Kilometraż	2+500
Lokalizacja	2+501
Data	07-12-2012
Odcinek w granicach administracyjnych miasta	
Klasa techniczna / Nośność	
Uzbrojenie podziemne lewe	
Uzbrojenie podziemne prawe	
Uzbrojenie naziemne prawe	
Uzbrojenie naziemne lewe	
Zjazdy prawe	
Zjazdy lewe	
Obiekty przydrożne prawe	BUS
Obiekty przydrożne lewe	
Inne prawe	
Inne środek	
Inne lewe	
Uwagi	

WYPOSAŻENIE TECHNICZNE ODCINKA DROGI

Nazwa odcinka drogi : G000128 - Kamyk, Borowianka, Kopiec, Biała ul. Tuwima,
ul. Kopiecka, ul. Salezjańska, ul. Strażacka
Jezdnia - liczba jezdni : 1

Kilometraż					0+200	0+700
Lokalizacja	0+017	0+020	0+023	0+035	0+249	0+775
Data	07-12-2012					
Odcinek w granicach administracyjnych miasta						
Klasa techniczna Nosność						
Oznakowanie poziome						
Oznakowanie pionowe prawe		PN(B-33)		PN(D-42)		PN(D-42)
Oznakowanie pionowe lewe			PN(A-7)		PN(B-33), PN(A-14)	
Bariery prawe						
Bariery środek						
Bariery lewe						
Ekrany prawe						
Ekrany lewe						
Oświetlenie prawe						
Oświetlenie środek						
Oświetlenie lewe	OS ▲					
Sygnalizacja						
Ruch						
Inne prawe						
Inne środek						
Inne lewe						
Uwagi	oświetlenie 5,5m od osi drogi					

WYPOSAŻENIE TECHNICZNE ODCINKA DROGI

Nazwa odcinka drogi : G000128 - Kamyk, Borowianka, Kopiec, Biała ul. Tuwima,
ul. Kopiecka, ul. Salezjańska, ul. Strażacka
Jezdnia - liczba jezdni : 1

Kilometraż		0+800	1+400	1+600		2+000
Lokalizacja	0+781	0+809	1+411	1+627	1+646	2+054
Data						
Odcinek w granicach administracyjnych miasta						
Klasa techniczna						
Nosność						
Oznakowanie poziome						
Oznakowanie pionowe prawe		PN(E-17a), PN(E-18a)	PN(D-42)			PN(D-1), PN(T-6a)
Oznakowanie pionowe lewe	PN(E-18a), PN(E-17a)					
Bariery prawe				BS ----- ▲	BS ----- ▼	
Bariery środek						
Bariery lewe				BS ----- ▲	BS ----- ▼	
Ekrany prawe						
Ekrany lewe						
Oświetlenie prawe						
Oświetlenie środek						
Oświetlenie lewe						
Sygnalizacja						
Ruch						
Inne prawe						
Inne środek						
Inne lewe						
Uwagi						

WYPOSAŻENIE TECHNICZNE ODCINKA DROGI

Nazwa odcinka drogi : G000128 - Kamyk, Borowianka, Kopiec, Biała ul. Tuwima,
ul. Kopiecka, ul. Salezjańska, ul. Strażacka
Jezdnia - liczba jezdni : 1

Kilometraż	2+100			2+200		
Lokalizacja	2+107	2+129	2+199	2+202	2+228	2+246
Data						
Odcinek w granicach administracyjnych miasta						
Klasa techniczna Nosność						
Oznakowanie poziome						
Oznakowanie pionowe prawe	PN(B-25),PN(B-18)		PN(D-42)		PN(E-17a),PN(E-18a)	
Oznakowanie pionowe lewe		PN(D-1)		PN(E-18),PN(E-17a)		PN(D-42)
Bariery prawe						
Bariery środek						
Bariery lewe						
Ekran prawe						
Ekran lewe						
Oświetlenie prawe						OS ▲
Oświetlenie środek						
Oświetlenie lewe						
Sygnalizacja						
Ruch						
Inne prawe						
Inne środek						
Inne lewe						
Uwagi						oświetlenie 2,5m od osi drogi

WYPOSAŻENIE TECHNICZNE ODCINKA DROGI

Nazwa odcinka drogi : G000128 - Kamyk, Borowianka, Kopiec, Biała ul. Tuwima,
ul. Kopiecka, ul. Salezjańska, ul. Strażacka
Jezdnia - liczba jezdni : 1

Kilometraż	2+300	3+900	4+200		4+300	
Lokalizacja	2+352	3+933	4+255	4+262	4+318	4+329
Data						
Odcinek w granicach administracyjnych miasta						
Klasa techniczna						
Nosność						
Oznakowanie poziome						P-10 ----- ▲
Oznakowanie pionowe prawe	PN(D-11)		PN(A-7),PN (A-17)	PN(E-2a)		
Oznakowanie pionowe lewe			PN(B-18)			PN(A-7),PN (D-6)
Bariery prawe						
Bariery środek						
Bariery lewe						
Ekran prawe						
Ekran lewe						
Oświetlenie prawe		OS (12 szt) ▼				
Oświetlenie środek						
Oświetlenie lewe					OS (19 szt) ▼	
Sygnalizacja						
Ruch						
Inne prawe						
Inne środek						
Inne lewe						
Uwagi		oświetlenie 5,8m od osi drogi			oświetlenie 8,0m od osi drogi	

WYPOSAŻENIE TECHNICZNE ODCINKA DROGI

Nazwa odcinka drogi : G000128 - Kamyk, Borowianka, Kopiec, Biała ul. Tuwima,
ul. Kopiecka, ul. Salezjańska, ul. Strażacka
Jezdnia - liczba jezdni : 1

Kilometraż			
Lokalizacja	4+333	4+334	4+335
Data			
Odcinek w granicach administracyjnych miasta			
Klasa techniczna Nośność			
Oznakowanie poziome	P-10 ----- ▼		
Oznakowanie pionowe prawe			
Oznakowanie pionowe lewe		PN(A-11)	PN(D-6)
Bariery prawe			
Bariery środek			
Bariery lewe			
Ekrany prawe			
Ekrany lewe			
Oświetlenie prawe			
Oświetlenie środek			
Oświetlenie lewe			
Sygnalizacja			
Ruch			
Inne prawe			
Inne środek			
Inne lewe			
Uwagi			

**SCHEMATY SKRZYŻOWAŃ Z DROGAMI I DANE CHARAKTERYSTYCZNE
SKRZYŻOWANIA**Lokalizacja : 0+000
G000128 z DW 491

Numer elementu na schemacie	1
Jezdnia główna, długość	15
Jezdnia główna, powierzchnia	90,0
Jezdnia główna, rodzaj nawierzchni	MB
Pasy włączeń i wyłączeń, długość	
Pasy włączeń i wyłączeń, powierzchnia	
Pasy włączeń i wyłączeń, rodzaj nawierzchni	
Wysepki kanalizujące ruch, powierzchnia	
Chodniki, długość	
Chodniki, powierzchnia	
Ścieżki rowerowe, długość	
Ścieżki rowerowe, powierzchnia	
Pasy zieleni, powierzchnia	



SCHEMATY SKRZYŻOWAŃ Z DROGAMI I DANE CHARAKTERYSTYCZNE SKRZYŻOWANIA

Lokalizacja : 1+425
G000128 z G000183

Numer elementu na schemacie	1
Jezdnia główna, długość	11
Jezdnia główna, powierzchnia	47,3
Jezdnia główna, rodzaj nawierzchni	GŻ
Pasy włączeń i wyłączeń, długość	
Pasy włączeń i wyłączeń, powierzchnia	
Pasy włączeń i wyłączeń, rodzaj nawierzchni	
Wysepki kanalizujące ruch, powierzchnia	
Chodniki, długość	
Chodniki, powierzchnia	
Ścieżki rowerowe, długość	
Ścieżki rowerowe, powierzchnia	
Pasy zieleni, powierzchnia	



SCHEMATY SKRZYŻOWAŃ Z DROGAMI I DANE CHARAKTERYSTYCZNE SKRZYŻOWANIA

Lokalizacja : 2+101
G000128 z G000133

Numer elementu na schemacie	1
Jezdnia główna, długość	14
Jezdnia główna, powierzchnia	70,0
Jezdnia główna, rodzaj nawierzchni	MB
Pasy włączeń i wyłączeń, długość	
Pasy włączeń i wyłączeń, powierzchnia	
Pasy włączeń i wyłączeń, rodzaj nawierzchni	
Wysepki kanalizujące ruch, powierzchnia	
Chodniki, długość	
Chodniki, powierzchnia	
Ścieżki rowerowe, długość	
Ścieżki rowerowe, powierzchnia	
Pasy zieleni, powierzchnia	



**SCHEMATY SKRZYŻOWAŃ Z DROGAMI I DANE CHARAKTERYSTYCZNE
SKRZYŻOWANIA**Lokalizacja : 3+829
G000128 z G000139

Numer elementu na schemacie	1
Jezdnia główna, długość	31
Jezdnia główna, powierzchnia	186,0
Jezdnia główna, rodzaj nawierzchni	MB
Pasy włączeń i wyłączeń, długość	
Pasy włączeń i wyłączeń, powierzchnia	
Pasy włączeń i wyłączeń, rodzaj nawierzchni	
Wysepki kanalizujące ruch, powierzchnia	
Chodniki, długość	
Chodniki, powierzchnia	
Ścieżki rowerowe, długość	
Ścieżki rowerowe, powierzchnia	
Pasy zieleni, powierzchnia	



**SCHEMATY SKRZYŻOWAŃ Z DROGAMI I DANE CHARAKTERYSTYCZNE
SKRZYŻOWANIA**Lokalizacja : 3+931
G000128 z G000167

Numer elementu na schemacie	1
Jezdnia główna, długość	51
Jezdnia główna, powierzchnia	306,0
Jezdnia główna, rodzaj nawierzchni	MB
Pasy włączeń i wyłączeń, długość	
Pasy włączeń i wyłączeń, powierzchnia	
Pasy włączeń i wyłączeń, rodzaj nawierzchni	
Wysepki kanalizujące ruch, powierzchnia	
Chodniki, długość	
Chodniki, powierzchnia	
Ścieżki rowerowe, długość	
Ścieżki rowerowe, powierzchnia	
Pasy zieleni, powierzchnia	



SCHEMATY SKRZYŻOWAŃ Z DROGAMI I DANE CHARAKTERYSTYCZNE SKRZYŻOWANIA















Lokalizacja : 4+338
G000128 z DW 491

Numer elementu na schemacie	1
Jezdnia główna, długość	20
Jezdnia główna, powierzchnia	120,0
Jezdnia główna, rodzaj nawierzchni	MB
Pasy włączeń i wyłączeń, długość	
Pasy włączeń i wyłączeń, powierzchnia	
Pasy włączeń i wyłączeń, rodzaj nawierzchni	
Wysepki kanalizujące ruch, powierzchnia	
Chodniki, długość	
Chodniki, powierzchnia	
Ścieżki rowerowe, długość	
Ścieżki rowerowe, powierzchnia	
Pasy zieleni, powierzchnia	



PRZEBIEG LINIOWY DROGI

Nazwa odcinka drogi : G000128 - Kamyk, Borowianka, Kopiec, Biała ul. Tuwima, ul. Kopecka, ul. Salezjańska, ul. Strażacka
 Jezdnia - liczba jezdni : 1

<p>4+338</p>	 <p>Koniec drogi Dł. = 4338 m Pow. = 26028 m</p> <p>DJ - 20 ----- 90 ° - DW 491</p>	
<p>4+335</p>	 <p>PN(D-6)</p>	
<p>4+334</p>	 <p>PN(A-11)</p>	
<p>4+333</p>	 <p>PN(P-10)</p>	
<p>4+329</p>	 <p>PN(D-6)</p>  <p>PN(A-7)</p>	 <p>PN(P-10)</p>
<p>4+318</p>	<p>OS (19 szt)</p> 	
<p>4+277</p>		
<p>4+262</p>		 <p>PN(E-2A)-CZĘSTOCHOWA</p>
<p>4+255</p>	 <p>PN(B-18)</p>	 <p>PN(A-7)</p>  <p>PN(A-17)</p>

4+230



4+210



4+179



4+140



4+098



4+090



4+040



3+995



3+955



3+933



OS
(12 szt)
▼

3+931



DJ - 51

40 ° - G000167

3+925



3+882

3+838



3+829

DJ - 31

45 ° - G000139



3+794



3+750



3+726



3+643



3+574



3+529



3+499



3+420



3+397



3+342

3+313



3+292



3+272



3+215



3+164



3+105



2+988



2+929



2+871



2+820



2+770



2+719

2+501



Przystanek

2+420



2+368



2+352



PN(D-11)

2+301



2+277



2+246



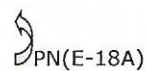
PN(D-42)



OS

2+228

BIAŁA PN(E-17A)



2+226



<p>2+202</p> <p>KOPIEC</p> <p>PN(E-17A) PN(E-18 A)-KOPIEC</p>		
<p>2+199</p>		<p>PN(D-42)</p>
<p>2+164</p>		
<p>2+129</p>	<p>PN(D-1)</p>	
<p>2+107</p>		<p>PN(B-25)PN(B-18)</p>
<p>2+101</p> <p>DJ - 14</p> <p>90° - G000133</p>		
<p>2+097</p>		
<p>2+075</p>		
<p>2+054</p>		<p>PN(D-1) PN(T-6A)</p>
<p>1+972</p>		<p>P - O</p> <p>nr 44 - 17,0</p>
<p>1+850</p>		

1+718



1+649

1+646

BS

▼



BS

▼

1+632



M - O

nr 4 - 17,0

1+627

BS

▲



BS

▲

1+607



koniec rowu lewego

1+602



1+562



1+521



1+479



1+454



1+441

koniec rowu prawego

1+428



1+425

DJ - 11



1+411



PN(D-42)

1+394



1+341



1+292



1+242



1+189



1+143



1+098



1+060



1+020



0+994



0+961



0+915



0+867



0+850



0+847



0+809



BOROWIANKA PN(E-17A)

~~BOROWIANKA~~ PN(E-18A)

0+781

PN(E-18A)

~~KAMYK~~

PN(E-17A)

KAMYK

0+775



PN(D-42)

0+767



0+721



0+682

0+650



0+615



P - O

nr 43 - 11,0

0+586



0+538



0+498



0+368



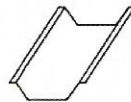
0+325



0+308

R - 1,5

150



0+281



0+249



PN(A-14)

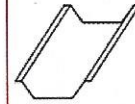


PN(B-33)

0+240



0+176



R - 1,5

100

0+147



0+124



0+118



0+048



0+035



PN(D-42)

0+023



PN(A-7)

0+020



PN(B-33)

0+017

OS
▲



Jezdnia: 6,0 MB



Nawierzchnia: Masa bitumiczna

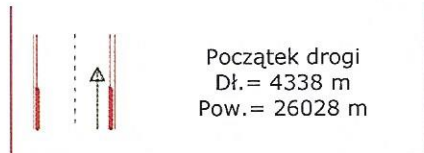
0+000

Korona: 8,5



DJ - 15

90 ° - DW 491



PRZEBIEG LINIOWY DROGI

Nazwa odcinka drogi : G000128 - Kamyk, Borowianka, Kopiec, Biała ul. Tuwima, ul. Kopiecka, ul. Salezjańska, ul. Strażacka
Jezdnia - liczba jezdni : 1

ORIENTACJA

Nazwa odcinka drogi : G000128 - Kamyk, Borowianka, Kopiec, Biała ul. Tuwima, ul. Kopiecka, ul. Salezjańska, ul. Strażacka
Jezdnia - liczba jezdni : 1

