

URZĄD MIEJSKI W KŁOBUCKU  
ul. 11 Listopada 6  
42-100 KŁOBUCK  
tel. 34-310-01-50, fax 34-317-26-61





CZĘŚĆ GRAFICZNA DECYZJI  
LOKALIZACJI INWESTYCJI CELU PUBLICZNEGO

NR GPN.6733.04.2017.68  
z dnia 28.04.2017

ARKUSZ NR 1

SKALA 1 : 1000

OZNACZENIA

-  przebieg projektowanej  
napowietrznej linii elektroenergetycznej
-  linia rozgraniczająca  
teren projektowanej inwestycji
-  projektowany słup linii SN  
wg. nowej lokalizacji
-  projektowany słup linii SN  
lokalizacja wg. stanu istniejącego

Z up. Burmistrza  
KIEROWNIK  
Wydziału Gospodarki Przestrzennej  
i Gospodarki Nieruchomościami  
*mgr inż. Anna Jagielska*

ARKUSZ 1/8

Opracowano na podstawie licencji nr  
GKN.6642.1653.2016\_2406\_CL1

Potwierdzam zgodność map sytuacyjno-  
wysokosciowych z oryginałem map otrzymanych  
z PDOGIG w Kłobucku

MAPA ZASADNICZA

*[Signature]*  
mgr inż. arch. Anna Hermańska  
uprawnienia urbanistyczne 1445/94



mgr inż. arch. *Anna Hermańska*  
uprawnienia urbanistyczne 1445/94

