

**CZĘŚĆ GRAFICZNA DECYZJI
LOKALIZACJI INWESTYCJI CELU PUBLICZNEGO**

NR 6733.04.2017

z dnia 28.04.2017 z up. Burmistrza




KIEROWNIK

Wydziału Gospodarki Przestrzennej
i Gospodarki Nieruchomościami

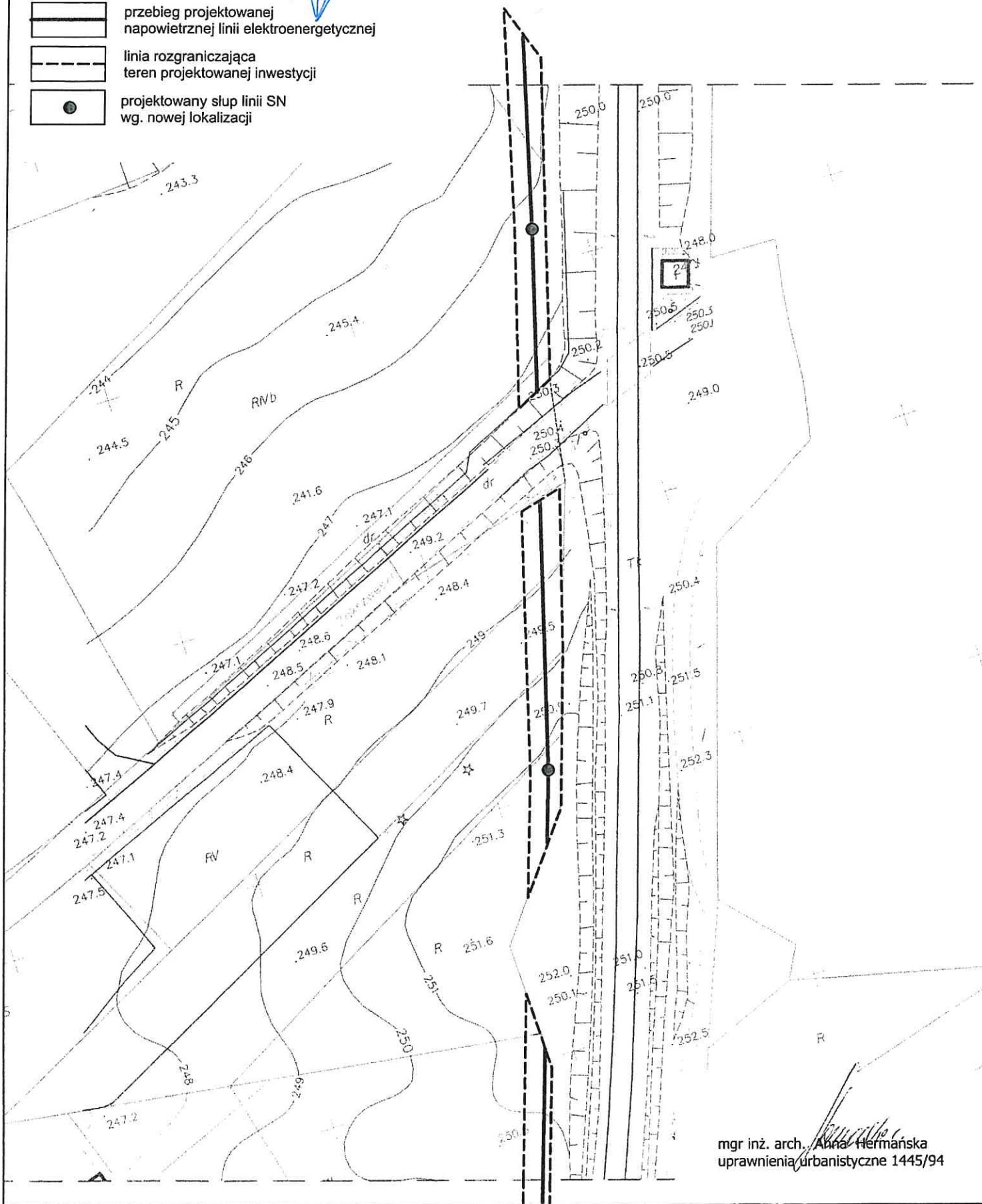
ARKUSZ NR 2

SKALA 1 : 1000

OZNACZENIA

-  przebieg projektowanej
napowietrznej linii elektroenergetycznej
-  linia rozgraniczająca
teren projektowanej inwestycji
-  projektowany słup linii SN
wg. nowej lokalizacji

mgr inż. Anna Jagielska



mgr inż. arch. Anna Hermańska
uprawnienia urbanistyczne 1445/94