



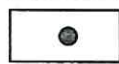
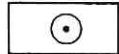
CZEŚĆ GRAFICZNA DECYZJI
LOKALIZACJI INWESTYCJI CELU PUBLICZNEGO

NR 6PN.6733.04.2017.03
z dnia 28.04.2017

ARKUSZ NR 3

SKALA 1 : 1000

OZNACZENIA

-  przebieg projektowanej
napowietrznej linii elektroenergetycznej
-  linia rozgraniczająca
teren projektowanej inwestycji
-  projektowany słup linii SN
wg. nowej lokalizacji
-  projektowany słup linii SN
lokalizacja wg. stanu istniejącego

Z up. Burmistrza
KIEROWNIK
Wydziału Gospodarki Przestrzennej
i Gospodarki Nieruchomościami
mgr inż. Alina Jagielska



ARKUSZ 3/8

Opracowano na podstawie licencji nr
GKN.6642.1653.2016_2406_CL1

Potwierdzam zgodność map sytuacyjno-
wysokosciowych z oryginałem map otrzymanych
z PDGIGiK w Kłobucku

[Signature]
mgr inż. arch. Anna Hermanska

MAPA ZASADNICZA