

CZĘŚĆ GRAFICZNA DECYZJI
LOKALIZACJI INWESTYCJI CELU PUBLICZNEGO




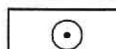
NR 6.PN.6733.04.2017.GB

z dnia 28.04.2017

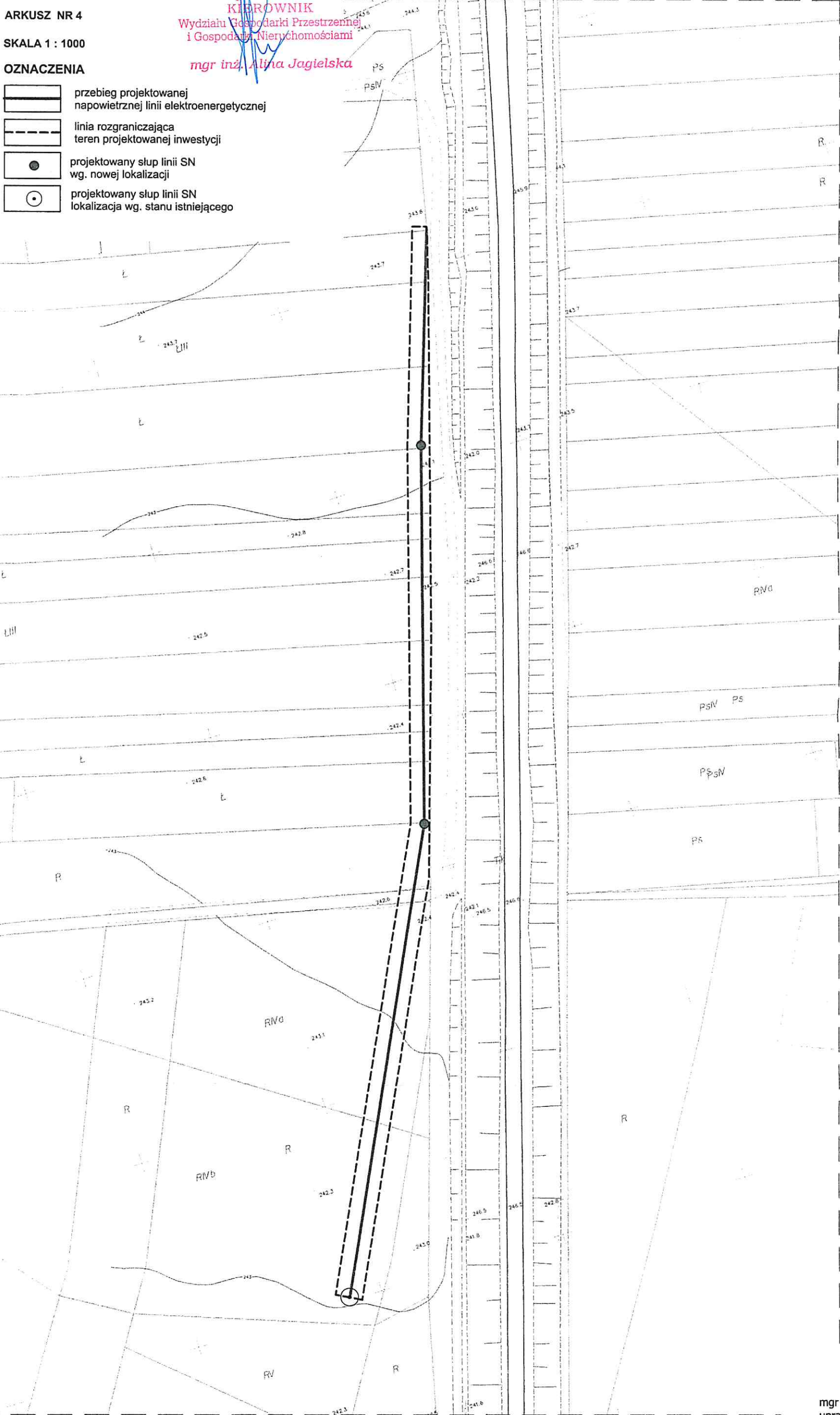
ARKUSZ NR 4

SKALA 1 : 1000

OZNACZENIA

-  przebieg projektowanej napowietrznej linii elektroenergetycznej
-  linia rozgraniczająca teren projektowanej inwestycji
-  projektowany słup linii SN wg. nowej lokalizacji
-  projektowany słup linii SN lokalizacja wg. stanu istniejącego

Z up. Burmistrza
KIEROWNIK
Wydziału Gospodarki Przestrzennej
i Gospodarki Nieruchomościami
mgr inż. Alina Jagielska



ARKUSZ 4/8

Opracowano na podstawie licencji nr
GKN.6642.1653.2016_2406_CL1

Potwierdzam zgodność map sytuacyjno-
wysokosciowych z oryginałem map otrzymanych
z PDOGik w Kłobucku

MAPA ZASADNICZA