

CZĘŚĆ GRAFICZNA DECYZJI  
LOKALIZACJI INWESTYCJI CELU PUBLICZNEGO



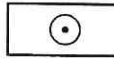
NR GP. 6133.04.2017.G.5 z dnia 23.04.2017  
KIEROWNIK  
Wydziału Gospodarki Przestrzennej  
i Gospodarki Nieruchomościami

ARKUSZ NR 6

SKALA 1 : 1000

mgr inż. *Alma Jagielska*

OZNACZENIA

-  przebieg projektowanej kablowej linii elektroenergetycznej
-  linia rozgraniczająca teren projektowanej inwestycji
-  projektowany słup linii SN lokalizacja wg. stanu istniejącego



Potwierdzam zgodność map sytuacyjno-wysokościowych z oryginałem map otrzymanych z PDOGik w Kłobucku



mgr inż. arch. *Anna Hermańska*  
uprawnienia urbanistyczne 1445/94