

CZEŚĆ GRAFICZNA DECYZJI

LOKALIZACJI INWESTYCJI CELU PUBLICZNEGO

NR GP.N.6433.04.2017.GB

z dnia 28.04.2017

Z up. Burmistrza  
KIEROWNIK




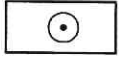
Wydziału Gospodarki Przestrzennej  
i Gospodarki Nieruchomościami

*mgr inż. Anna Jagielska*

ARKUSZ NR 7

SKALA 1 : 1000

OZNACZENIA

-  przebieg projektowanej  
napowietrznej linii elektroenergetycznej
-  linia rozgraniczająca  
teren projektowanej inwestycji
-  projektowany słup linii SN  
wg. nowej lokalizacji
-  projektowany słup linii SN  
lokalizacja wg. stanu istniejącego

ARKUSZ 7/8

Opracowano na podstawie licencji nr  
GKN.6642.1653.2016\_2406\_CL1

Potwierdzam zgodność map sytuacyjno-  
wysokościowych z oryginałem map otrzymanych  
z PDGIG w Kłobucku

MAPA ZASADNICZA

