

URZĄD MIEJSKI W KŁOBUCKU
ul. 11 Listopada 6
42-100 KŁOBUCK
tel. 34-310-01-50, fax 34-317-26-61


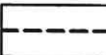

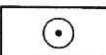
CZEŚĆ GRAFICZNA DECYZJI
LOKALIZACJI INWESTYCJI CELU PUBLICZNEGO

NR OPN.6733.04.2017.GB
z dnia 28.04.2017r.

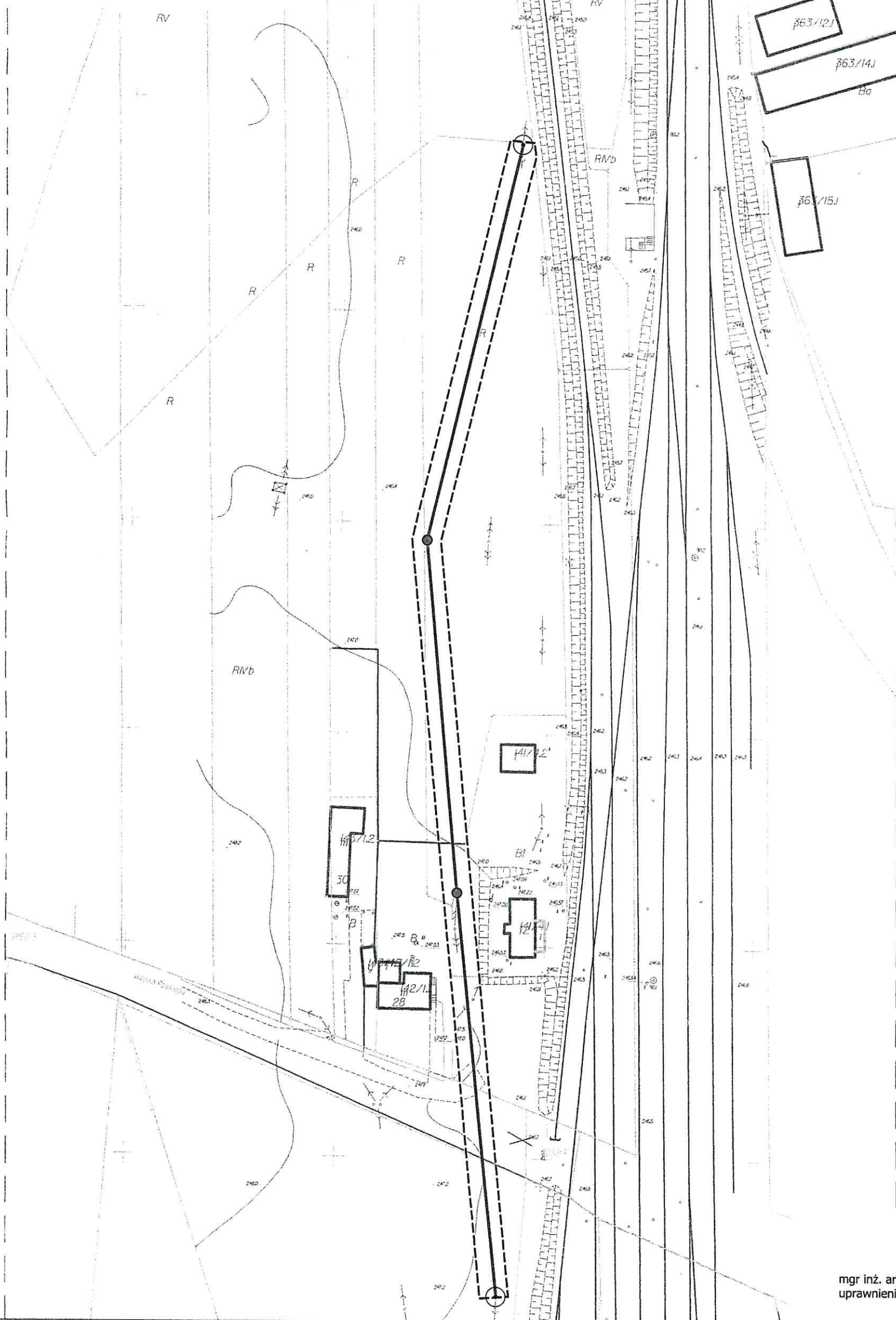
ARKUSZ NR 8

SKALA 1 : 1000

OZNACZENIA

-  przebieg projektowanej
napowietrznej linii elektroenergetycznej
-  linia rozgraniczająca
teren projektowanej inwestycji
-  projektowany słup linii SN
wg. nowej lokalizacji
-  projektowany słup linii SN
lokalizacja wg. stanu istniejącego

Z up. Burmistrza
KIEROWNIK
Wydziału Gospodarki Przestrzennej
i Gospodarki Nieruchomościami
mgr inż. Alina Jagielska



ARKUSZ 8/8

Opracowano na podstawie licencji nr
GKN.6642.1653.2016_2406_CL1
oraz
GKN.6642.351.2017_2406_CL1

Urząd Miejski w Kłobucku
Wydział Gospodarki Przestrzennej
i Gospodarki Nieruchomościami
mgr inż. Alina Jagielska

[Signature]

Potwierdzam zgodność map sytuacyjno-
wysokosciowych z oryginałem map otrzymanych
z PDOGik w Kłobucku

MAPA ZASADNICZA

[Signature]
mgr inż. arch. Anna Hermanska
uprawnienia urbanistyczne 1445/94