





PLAN SYTUACYJNY  
skala 1:500



## POJAŠNENIA:

- 
- Proj. jezdnie asfaltobetonowa – KR5
- Proj. jezdnie asfaltobetonowa – KR3
- Proj. brukowa skosów napozdowych między krawężnikami
- Proj. chodnik z kostki brukowej bet.
- Proj. zjazdzy z kostki brukowej bet.
- Proj. kraw. napozdowy 20/30cm
- Proj. kraw. napozdowy 20/22cm
- Proj. latarnia

- |   |   |
|---|---|
| <br>B-43<br>Bm | istn. oznakowanie pionowe   |
| <br>A-60<br>Pm | istn. oznakowanie pionowe do likwidacji / zastąpienia<br>Proj. tymczasowe oznakowanie pionowe |
| <br>P-26<br>Bm | istn. oznakowanie poziome   |

 *Orientacyjna strefa robót*

# ACOWNIA DROGOWA

**BYLON**  
Spółka z o.o.

045 KATOWICE, ul. Astrów 10  
Fax (0-32) 251-78-64, E-mail: [pylon-katowice@o2.pl](mailto:pylon-katowice@o2.pl)

ANZA:	PRZEDSIĘWZIĘCIE:
	Dokumentacja projektowa przebiegu

PROGOWA	Dokumentacja projektowa przebiegu
3 37000041	0017/47

OBJEKT: Ulica Łąkowa 1

ADUM:	TYTUŁ RYSUNKU:
PW/PB	Tematowa organizacja

OBJEKTANT:	mar inż. Wojciech Twardzik
------------	----------------------------

RACOMAL:	III. wojciec II wai uzik
----------	--------------------------